

Progetto LIFE RINASCERE (LIFE13 ENV/IT/000169)

***Riqualificazione Naturalistica
per la Sostenibilità integrata idraulico-ambientale
dei Canali Emiliani***

VISITA AGLI INTERVENTI DI RIQUALIFICAZIONE DEI CANALI COLLETTORE ALFIERE COLLETTORE ACQUE BASSE MODENESI DIVERSIVO FOSSA NUOVA CAVATA CAVATA ORIENTALE

**Sabato 19 maggio 2018
Comuni di Gualtieri (RE), Novi di Modena e Carpi (MO)**

Azioni - B.1 "Processo partecipato" e D.4 "Giornate dimostrative"



**PER INFORMAZIONI CONTATTARE IL PROJECT MANAGER DEL PROGETTO
Dott. Aronne Ruffini aruffini@emiliacentrale.it cell. 335 7152985**

PROGRAMMA DELLA GIORNATA

La giornata sarà dedicata a mostrare, alla cittadinanza e ai tecnici interessati, lo stato di avanzamento degli interventi di riqualificazione idraulico-ambientale dei canali presi in considerazione dal progetto LIFE RINASCERE.

Gli spostamenti tra i siti di intervento dovranno essere realizzati con mezzo proprio, con ritrovo presso i luoghi indicati nelle mappe sottostanti.

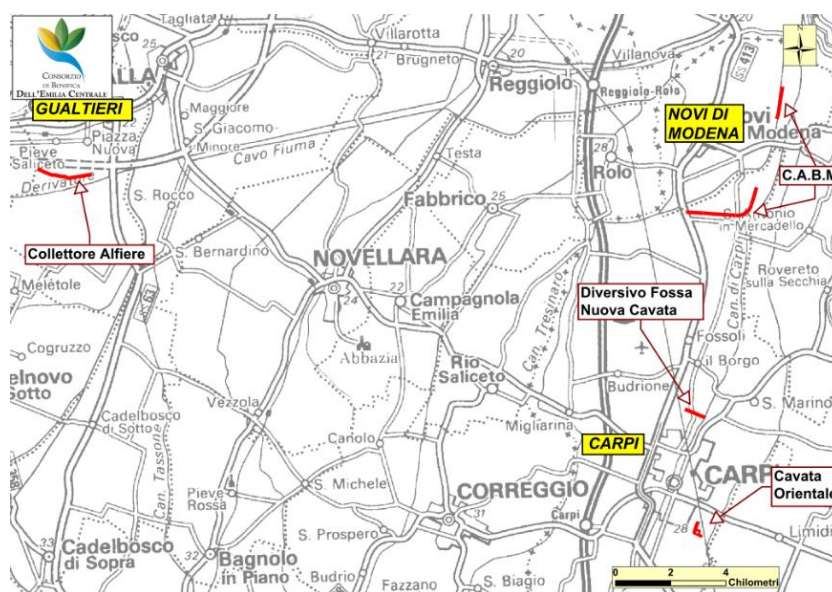
La visita sarà organizzata secondo il seguente programma.

09:00 – 10:30: intervento realizzato lungo il **COLLETTORE ALFIERE**
Comune di Gualtieri (RE)

11.30 – 13.00: intervento realizzato lungo il **COLLETTORE ACQUE BASSE MODENESI**
Comune di Novi di Modena (MO)

15.00 – 16.30: intervento realizzato lungo il **DIVERSIVO FOSSA NUOVA CAVATA**
Comune di Carpi (MO)

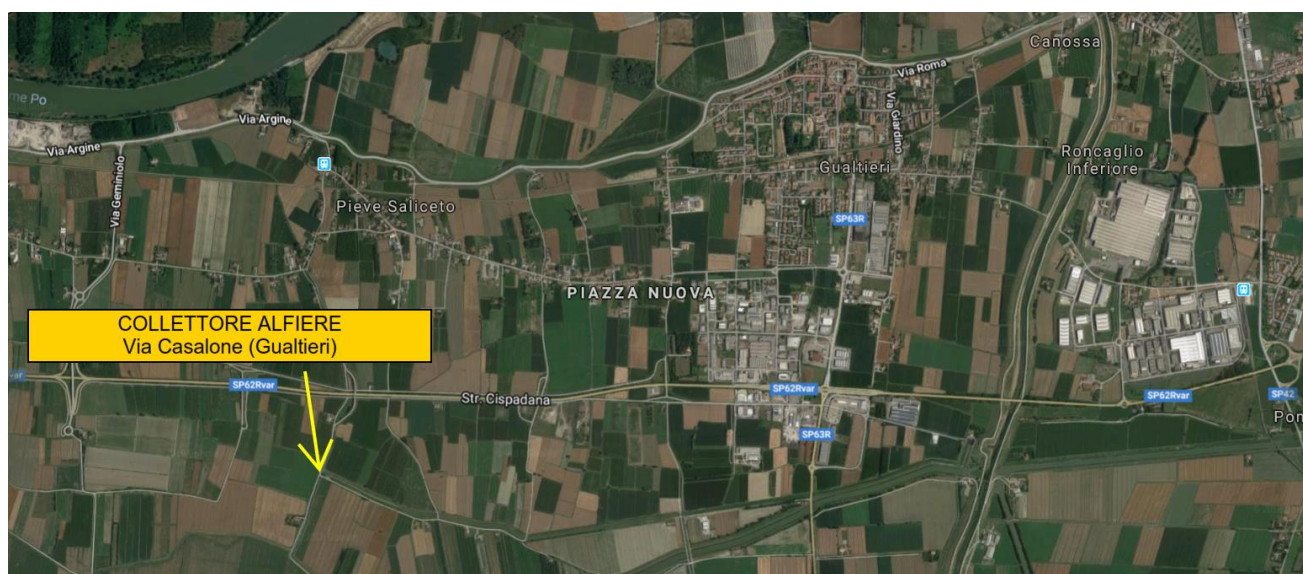
17.00 – 18.30: intervento in corso di realizzazione lungo il canale **CAVATA ORIENTALE**
Comune di Carpi (MO)



COLLETORE ALFIERE

Punto di ritrovo indicato in mappa: **Via Casalone (Gualtieri)**

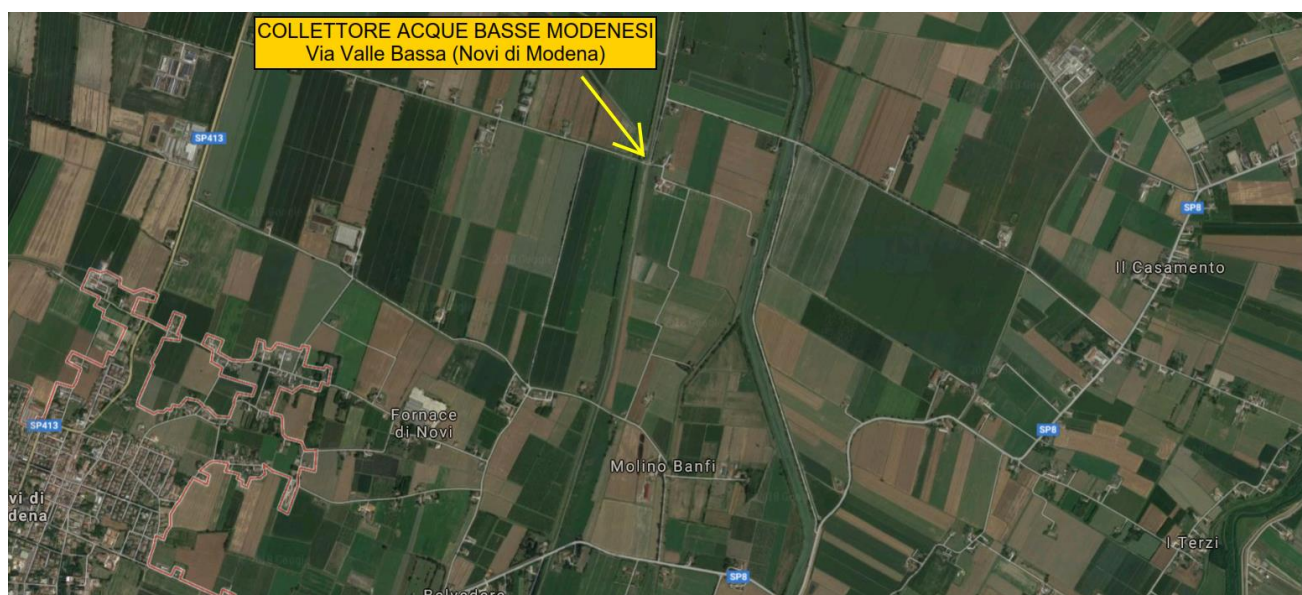

Fai click qui per aprire la mappa in Google maps: <https://goo.gl/maps/LwFyPJc6h4k>



COLLETTORE ACQUE BASSE MODENESI

Punto di ritrovo indicato in mappa: **Via Valle Bassa (Novi di Modena)**

Fai click qui per aprire la mappa in Google maps: <https://goo.gl/maps/2h6h112jxPA2>



DIVERSIVO FOSSA NUOVA CAVATA

Punto di ritrovo indicato in mappa: **Str. Cibeno (Carpi)**

Fai click qui per aprire la mappa in Google maps: <https://goo.gl/maps/1C3tiPE8daT2>



CAVATA ORIENTALE

Punto di ritrovo indicato in mappa: **Via Gargallo Ovest – Impianto di Magnavacca (Carpi)**

Fai click qui per aprire la mappa in Google maps: <https://goo.gl/maps/zkQDqaQFjdA2>

