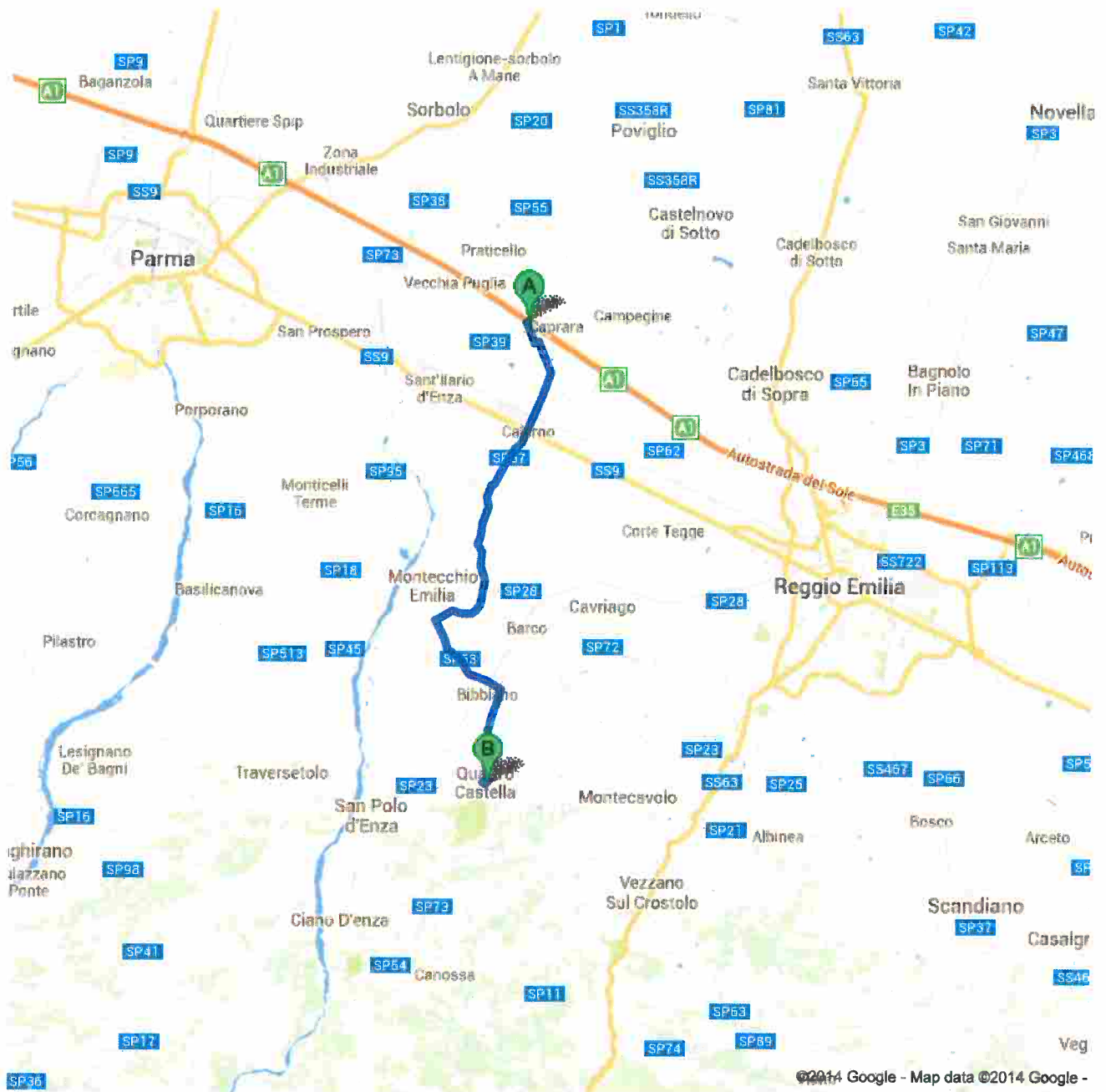









**Indicazioni stradali per Piazza Dante Alighieri,
1, Quattro Castella RE**
20,4 km – circa 23 min



 Uscita Terre di Canossa - Campegine

- | | | |
|---|--|----------------------------|
| 1. | Procedi in direzione sudest su Uscita Terre di Canossa - Campegine
Strada a pedaggio
Circa 1 min | 750 m
750 m (totale) |
|  | 2. Alla rotonda prendi la 2^a uscita e imbrocca lo svincolo per Quattro Castella/Reggio E./Montecchio E./Campegine
Circa 51 sec | 400 m
1,1 km (totale) |
| 3. | Prosegui dritto
Circa 58 sec | 750 m
1,9 km (totale) |
| 4. | Prosegui dritto su SP67
Attraversa 2 rotonde
Circa 6 min | 6,3 km
8,1 km (totale) |
|  | 5. Alla rotonda, prendi la 2^a uscita
Attraversa 4 rotonde
Circa 5 min | 4,9 km
13,0 km (totale) |
|  | 6. Alla rotonda prendi la 3^a uscita e imbrocca SP53
Attraversa 6 rotonde
Circa 8 min | 7,1 km
20,1 km (totale) |
| 7. | Continua su Via Lenin | 160 m
20,2 km (totale) |
|  | 8. Svolta a sinistra e imbrocca SP23 | 110 m
20,3 km (totale) |
|  | 9. Prendi la 1a a destra e imbrocca Via Roma/SP78
La tua destinazione è sulla sinistra | 49 m
20,4 km (totale) |

 Piazza Dante Alighieri, 1, Quattro Castella RE

Queste indicazioni stradali servono solo per pianificare il viaggio. Le condizioni stradali e di esercizio potrebbero differire dai risultati delle mappe a causa di lavori in corso, traffico, meteo o altri eventi. Pianifica il tuo percorso considerando questi fattori. Rispetta la segnaletica stradale.

Map data ©2014 Google

Le indicazioni stradali erano errate? Cerca il tuo percorso su maps.google.it e fai clic su "Segnala un problema" in basso a sinistra.