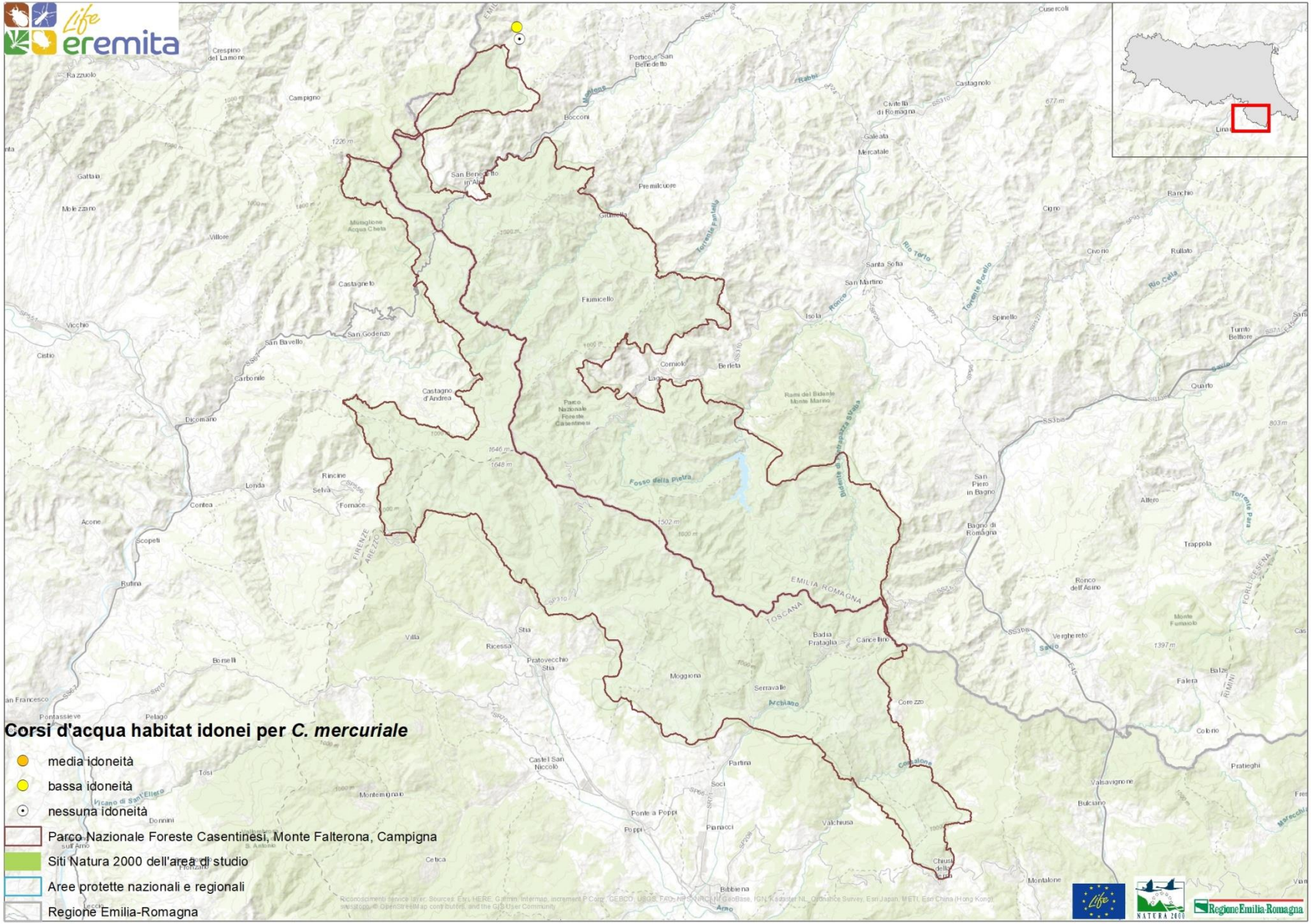
Corsi d'acqua habitat idonei per *C. mercuriale*
media idoneità
bassa idoneità
nessuna idoneità
Parco Nazionale Foreste Casentinesi, Monte Falterona, Campigna
Siti Natura 2000 dell'area di studio
Aree protette nazionali e regionali
Regione Emilia-Romagna

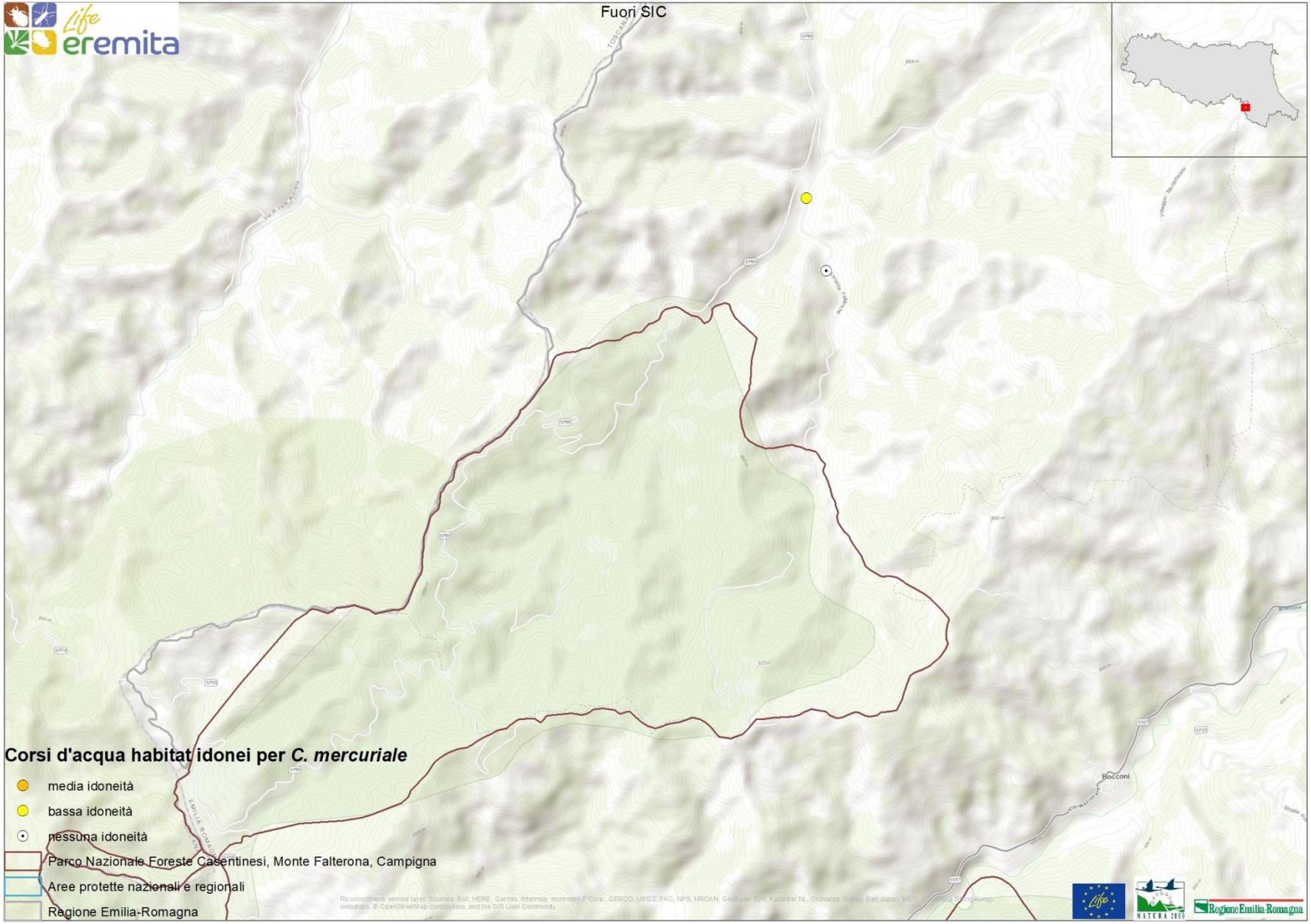
Fuori SIC
Corsi d'acqua habitat idonei per *C. mercuriale*
media idoneità
bassa idoneità
nessuna idoneità
Parco Nazionale Foreste Casentinesi, Monte Falterona, Campigna
Aree protette nazionali e regionali
Regione Emilia-Romagna
Bocconi

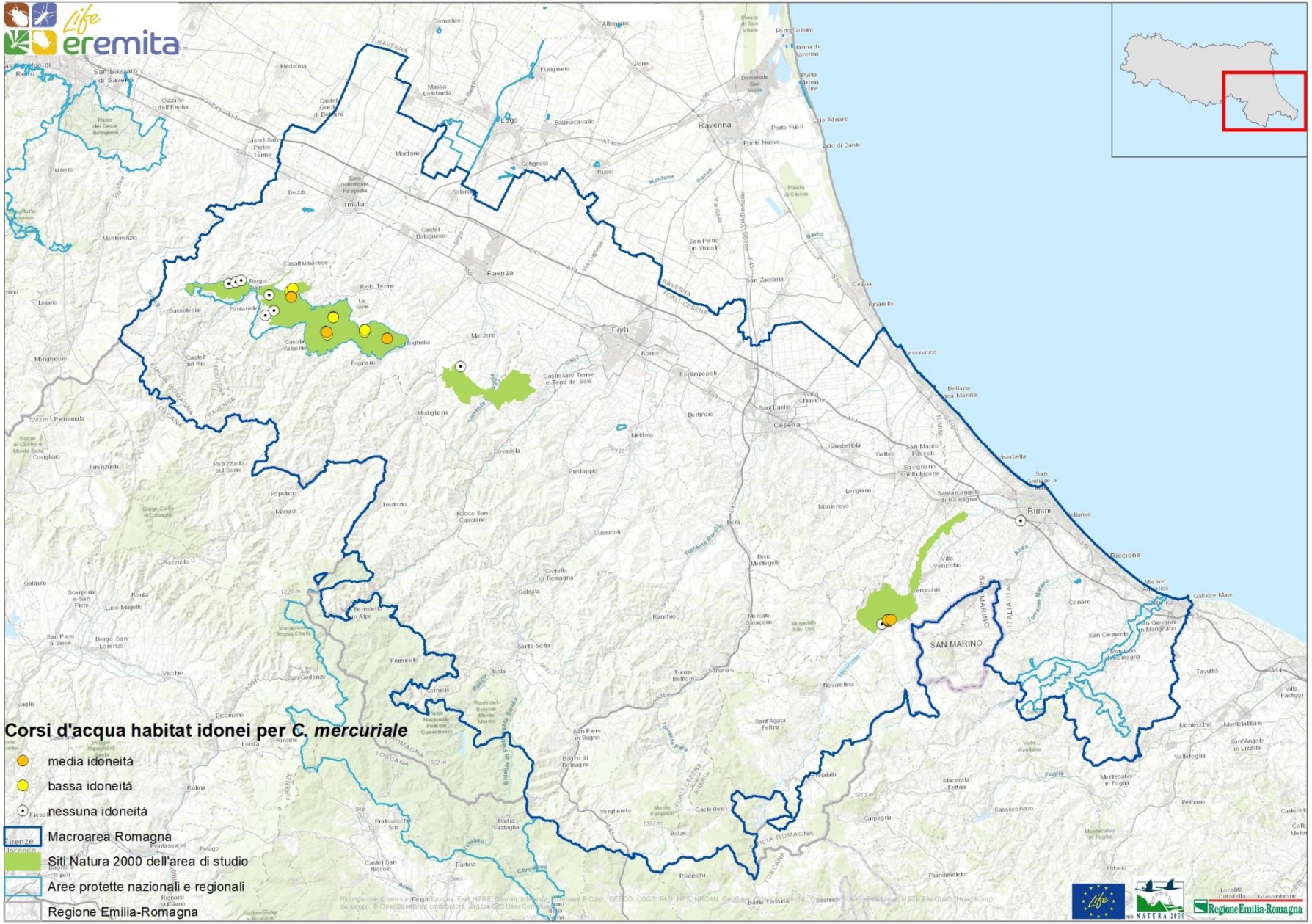
Corsi d'acqua habitat idonei per C. mercuriale
media idoneità
bassa idoneità
nessuna idoneità
Macroarea Romagna
Siti Natura 2000 dell'area di studio
Aree protette nazionali e regionali
Regione Emilia-Romagna
Ravenna
Faenza
Forlì
Cesena
Rimini
Imola
SAN MARINO

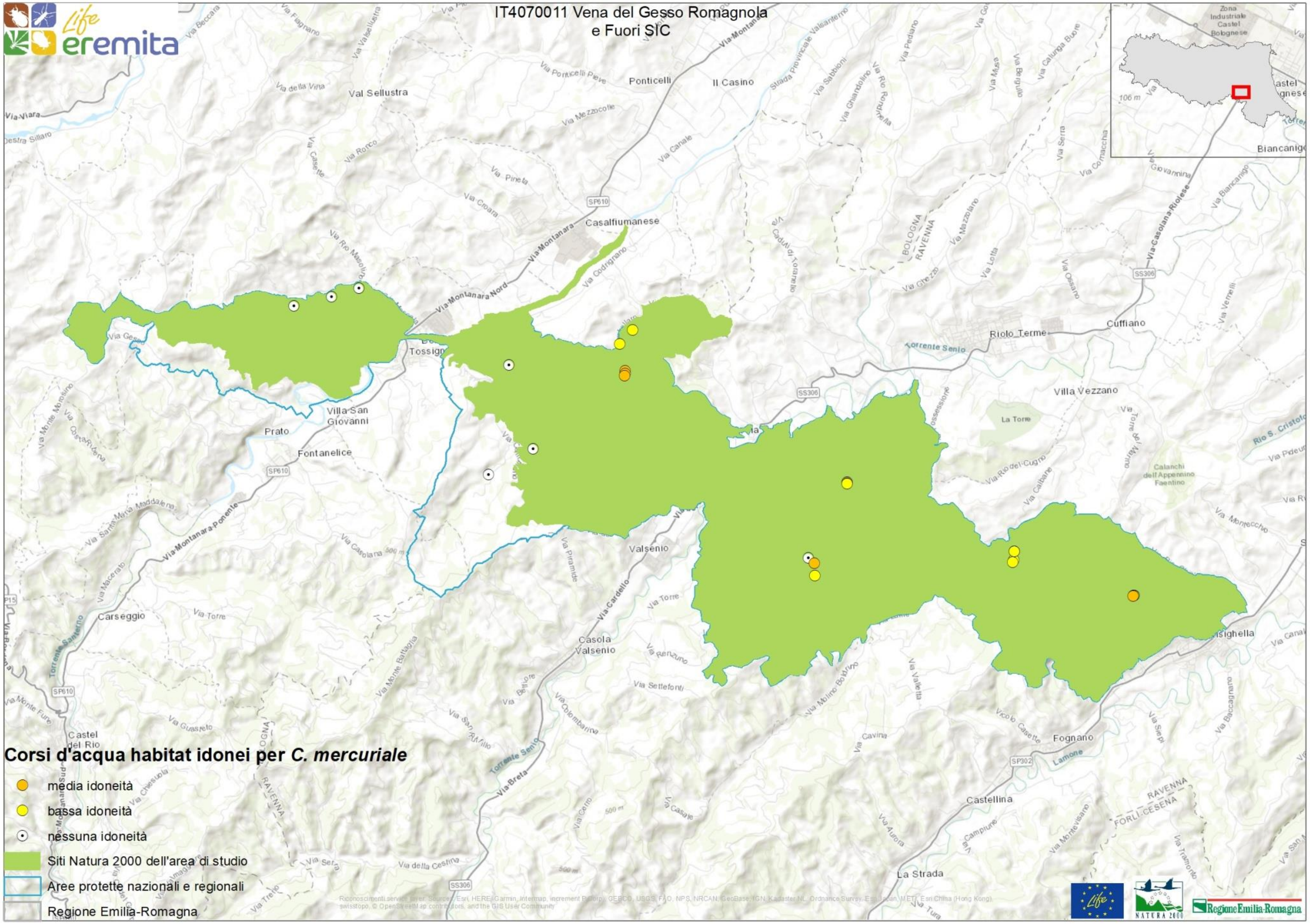
IT4070011 Vena del Gesso Romagnola
e Fuori SIC
Corsi d'acqua habitat idonei per *C. mercuriale*
media idoneità
bassa idoneità
nessuna idoneità
Siti Natura 2000 dell'area di studio
Aree protette nazionali e regionali
Regione Emilia-Romagna

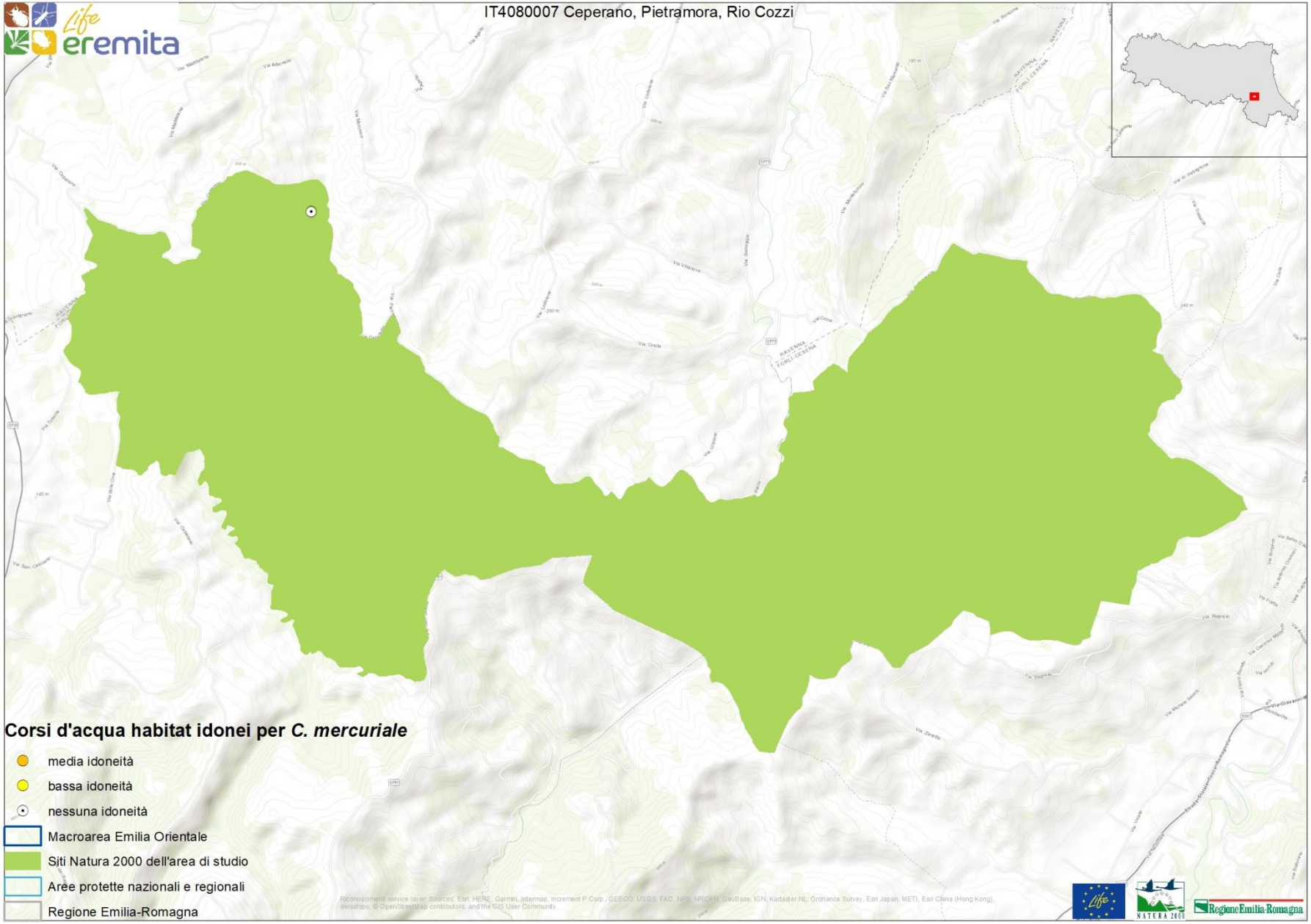
IT4080007 Ceperano, Pietramora, Rio Cozzi
Corsi d'acqua habitat idonei per C. mercuriale
media idoneità
bassa idoneità
nessuna idoneità
Macroarea Emilia Orientale
Siti Natura 2000 dell'area di studio
Aree protette nazionali e regionali
Regione Emilia-Romagna

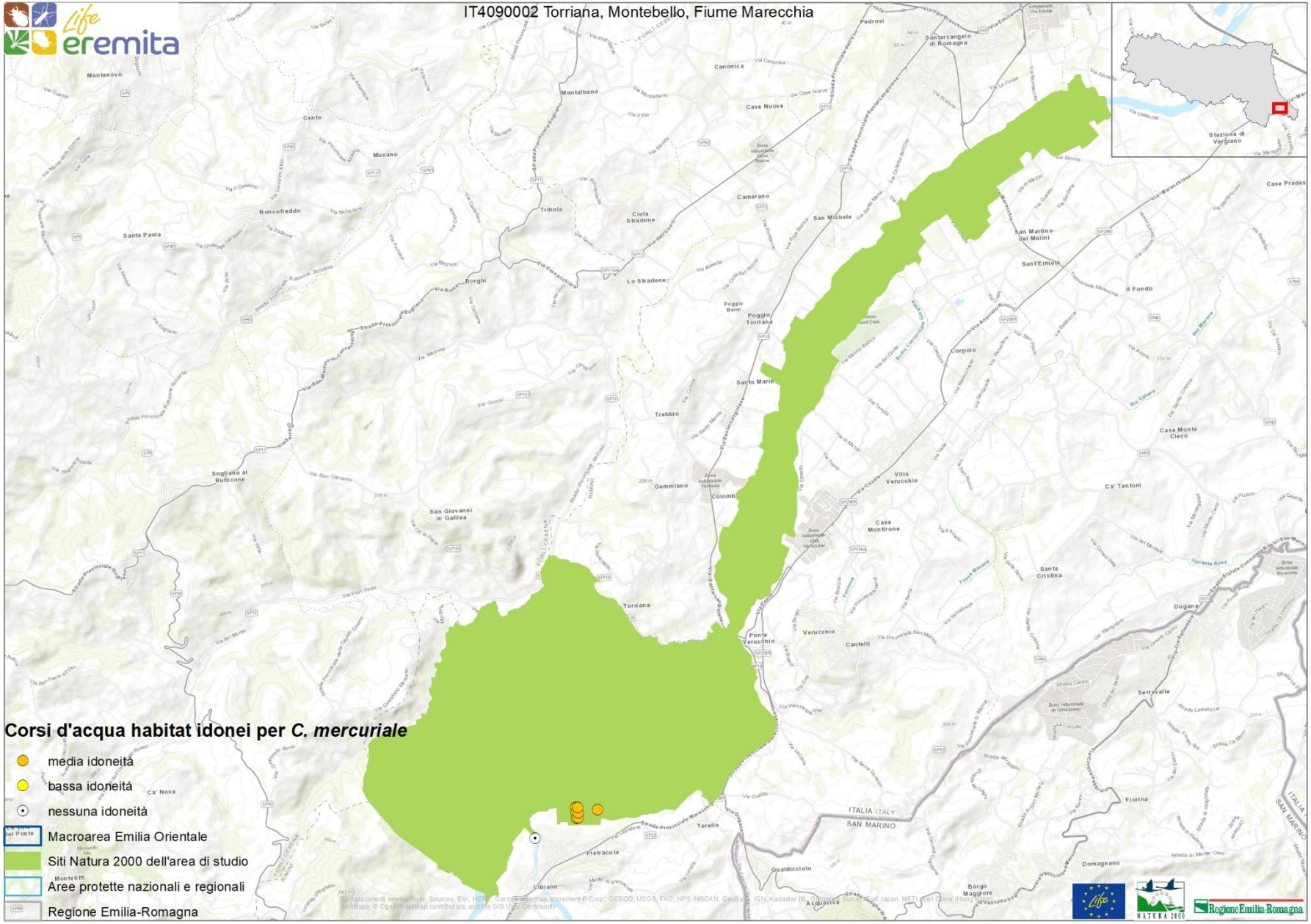
IT4090002 Torriana, Montebello, Fiume Marecchia
Life eremita
Corsi d'acqua habitat idonei per C. mercuriale
media idoneità
bassa idoneità
nessuna idoneità
Macroarea Emilia Orientale
Siti Natura 2000 dell'area di studio
Aree protette nazionali e regionali
Regione Emilia-Romagna
Regione Emilia-Romagna

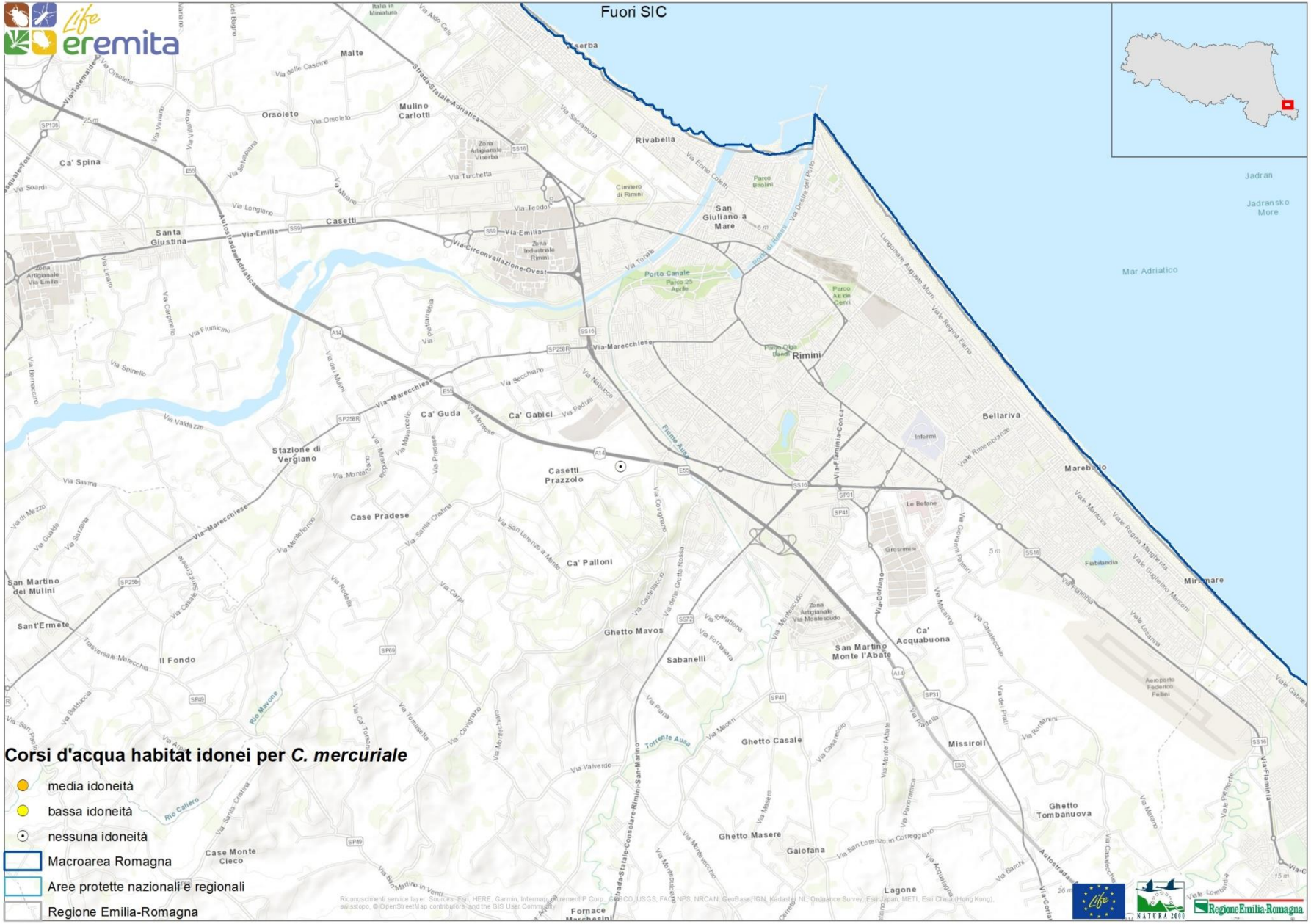
Fuori SIC
Corsi d'acqua habitat idonei per *C. mercuriale*
media idoneità
bassa idoneità
nessuna idoneità
Macroarea Romagna
Aree protette nazionali e regionali
Regione Emilia-Romagna
Rimini
Rivabella
San Giuliano a Mare
Bellariva
Marebello
Miramare
Mar Adriatico
Jadran
Jadransko More
Ca' Spina
Santa Giustina
Casetti
Orsoleto
Malte
Mulino Carlotti
Ca' Guda
Ca' Gabici
Stazione di Vergiano
Casetti Prazzolo
Case Pradese
Ca' Palloni
San Martino dei Mulini
Sant'Ermete
Il Fondo
Ghetto Mavos
Sabanelli
San Martino Monte l'Abate
Ca' Acquabuona
Missiroli
Ghetto Tombanuova
Ghetto Casale
Ghetto Masere
Galofana
Lagone
Fornace Marchesini
Case Monte Cieco
Torrente Ausa
Fiume Ausa
Rio Mavone
Rio Cailaro
Via Emilia
Via Marecchiese
Via Flaminia-Consolare
Via Circonvallazione-Ovest
Autostrada Adriatica
Strada Statale Adriatica
Strada Statale Rimini-San Marino
Porto Canale
Parco 25 Aprile
Parco Cigna Baldi
Parco Marecchia
Cimitero di Rimini
Zona Industriale Rimini
Zona Artigianale Via Emilia
Zona Artigianale Via Montescudo
Aeroporto Federico Fellini
Fabbrindia
Riconoscimenti service layer: Sources: Esri, HERE, Garmin, Intermap, increment P Corp., GEBCO, USGS, FAO, NPS, NRCAN, GeoBase, IGN, Kadaster NL, Ordnance Survey, Esri Japan, METI, Esri China (Hong Kong), swisstopo, © OpenStreetMap contributors, and the GIS User Community

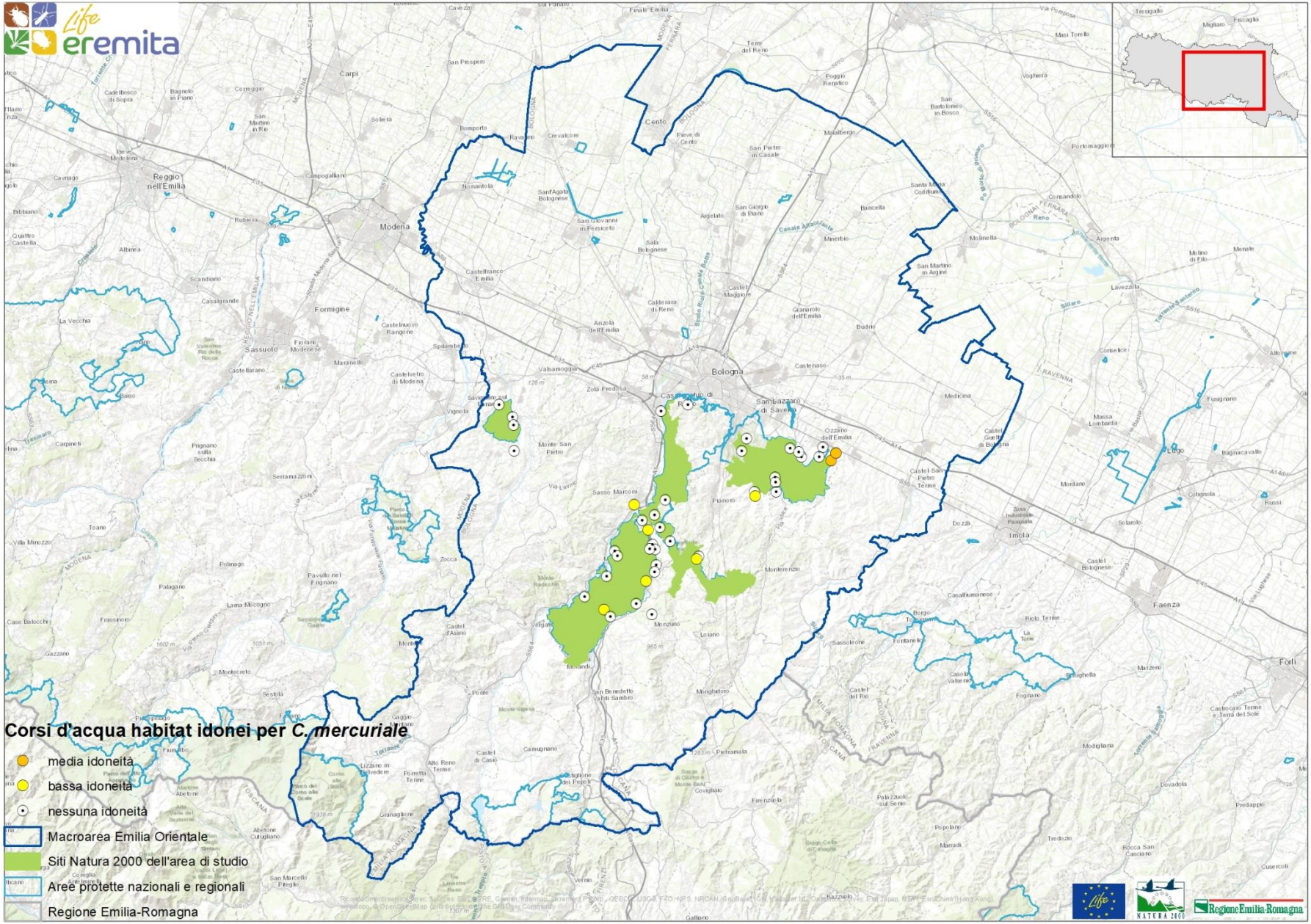
Corsi d'acqua habitat idonei per *C. mercuriale*
media idoneità
bassa idoneità
nessuna idoneità
Macroarea Emilia Orientale
Siti Natura 2000 dell'area di studio
Aree protette nazionali e regionali
Regione Emilia-Romagna
Bologna
Modena
Reggio nell'Emilia
Cento
Imola
Faenza
Forlì

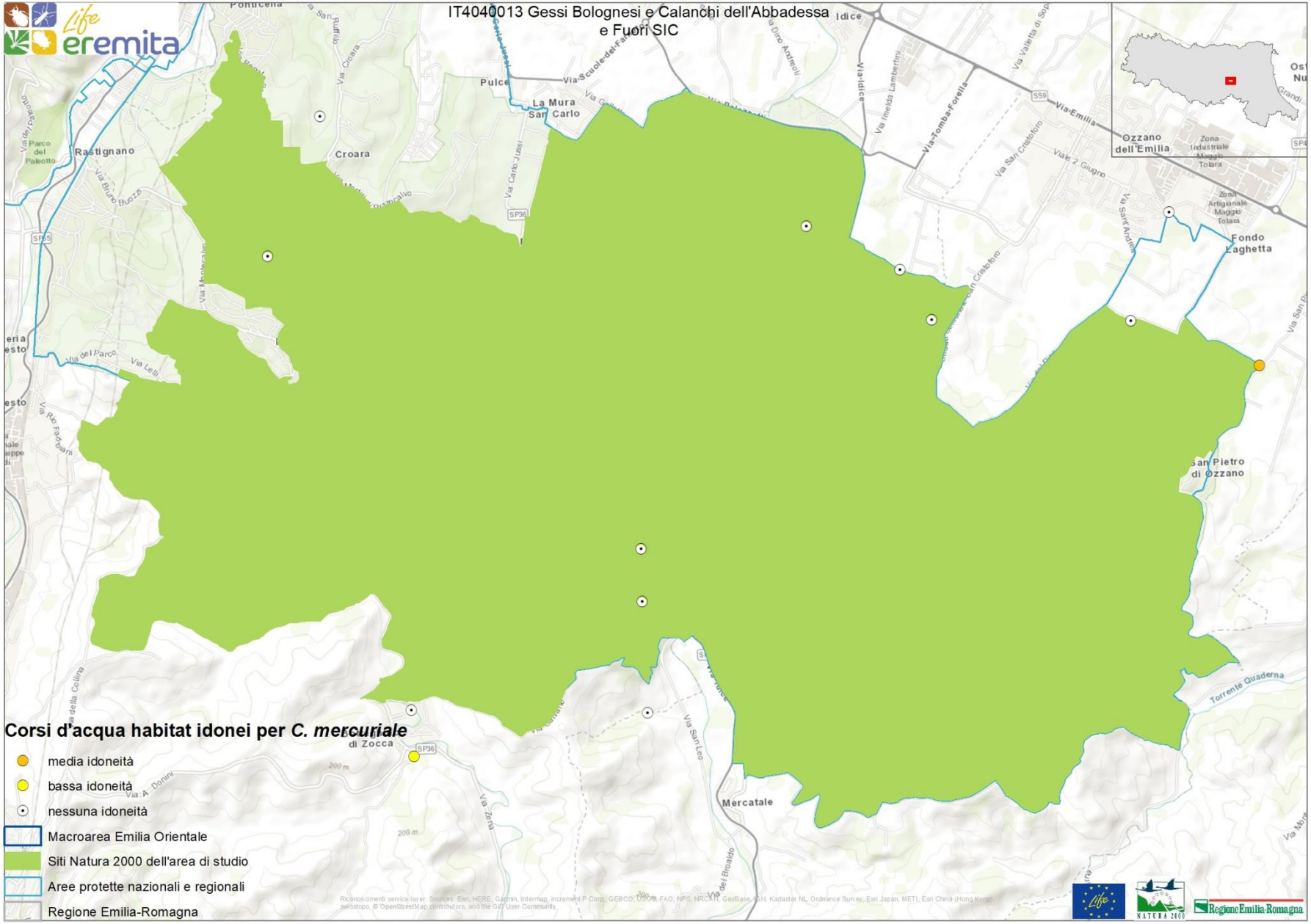
IT4040013 Gessi Bolognesi e Calanchi dell'Abbadessa e Fuori SIC
Corsi d'acqua habitat idonei per *C. mercuriale*
media idoneità
bassa idoneità
nessuna idoneità
Macroarea Emilia Orientale
Siti Natura 2000 dell'area di studio
Aree protette nazionali e regionali
Regione Emilia-Romagna
Rastignano
Croara
Pulce
La Mura San Carlo
Ozzano dell'Emilia
Fondo Laghetta
San Pietro di Ozzano
Mercatale
Torrente Quaderna
Via Emilia
Via Tomba Forella
Via Idice
Regione Emilia-Romagna

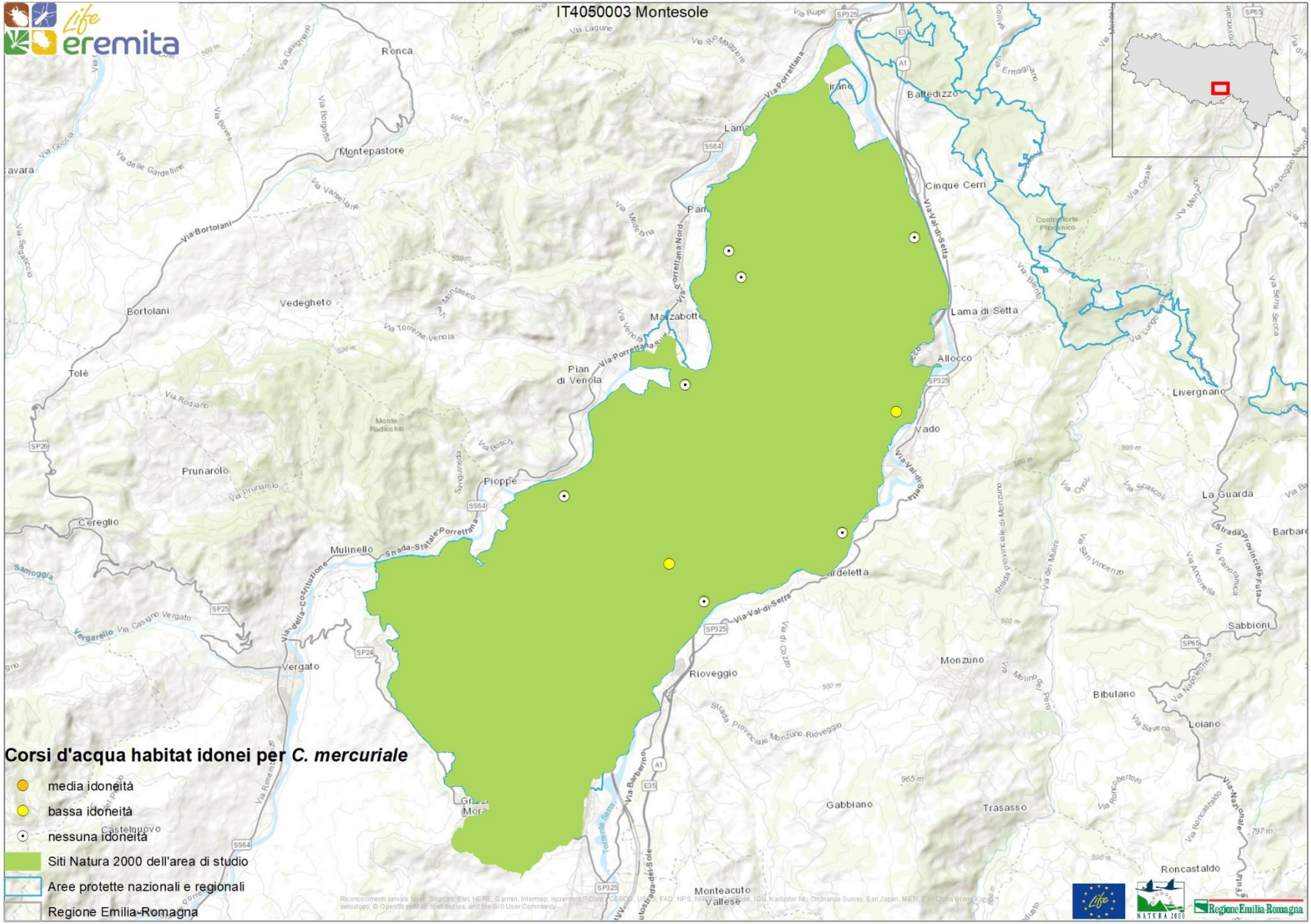
IT4050003 Montesole
Corsi d'acqua habitat idonei per *C. mercuriale*
media idoneità
bassa idoneità
nessuna idoneità
Siti Natura 2000 dell'area di studio
Aree protette nazionali e regionali
Regione Emilia-Romagna

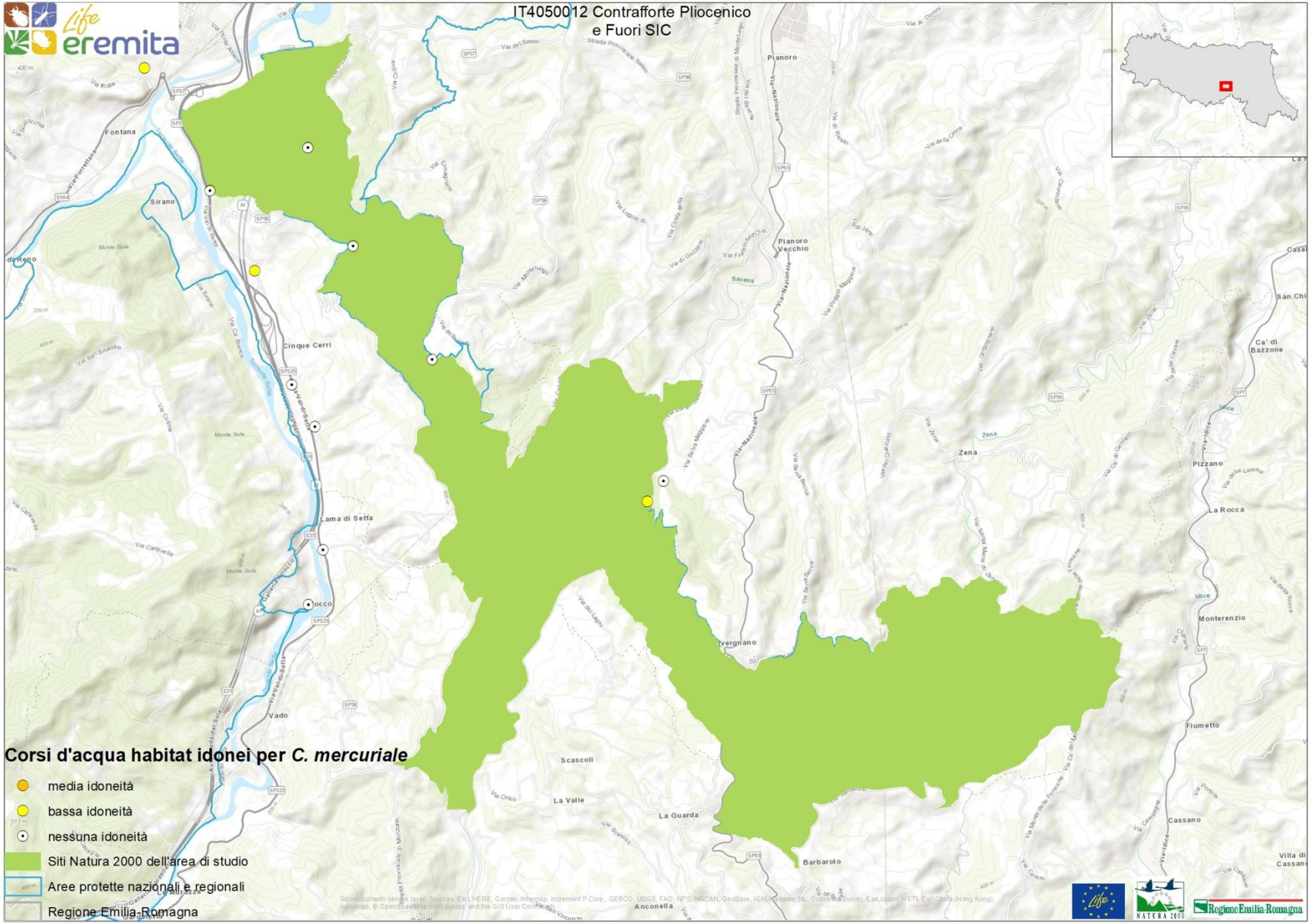
IT4050012 Contrafforte Pliocenico
e Fuori SIC
Corsi d'acqua habitat idonei per C. mercuriale
media idoneità
bassa idoneità
nessuna idoneità
Siti Natura 2000 dell'area di studio
Aree protette nazionali e regionali
Regione Emilia-Romagna

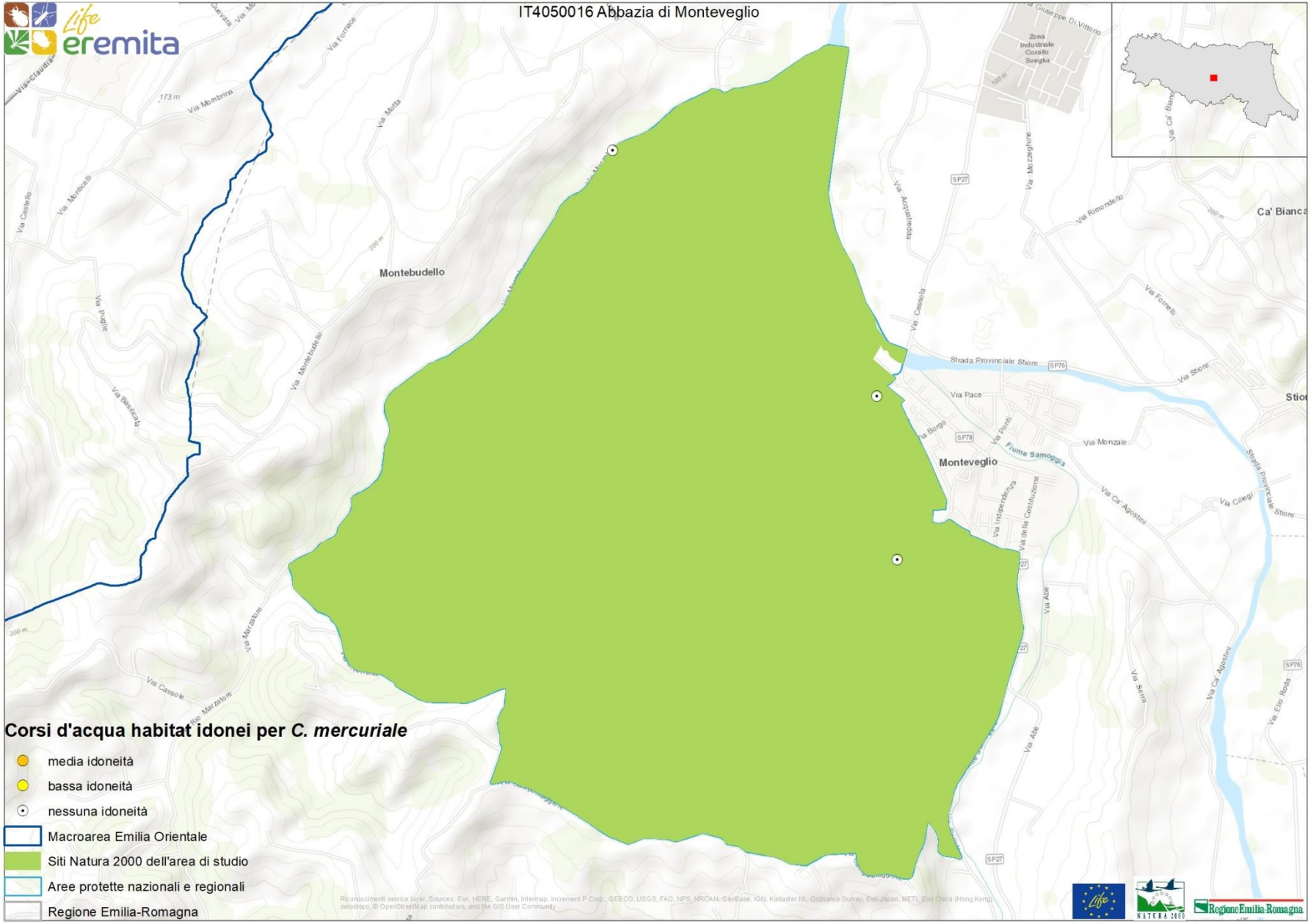
IT4050016 Abbazia di Monteveglio
Corsi d'acqua habitat idonei per *C. mercuriale*
media idoneità
bassa idoneità
nessuna idoneità
Macroarea Emilia Orientale
Siti Natura 2000 dell'area di studio
Aree protette nazionali e regionali
Regione Emilia-Romagna
Montebudello
Monteveglio
Ca' Bianca
Fiume Samoggia
Strada Provinciale Stiore
Via Pace
Via Monzale
Via Rimondello
Via Mombrina
Via Motta
Via Castello
Via Monticelli
Via Puglie
Via Basilicata
Via Montebudello
Via Marzabre
Via Cassole
Via Acquaviola
Via Cassola
Via Mezzeghine
Via Fornelli
Via Stiore
Via Ponti
Via Borgo
Via Indipendenza
Via della Costituzione
Via Abbe
Via Ca' Agostini
Via Ciliegi
Via Serra
Via Elio Roda
Zona Industriale Coralio Sveglia
Via Giuseppe Di Vittorio
Via Claudia
Via Formace
Via Ca' Bianca
SP27
SP76
SP78
173 m
200 m
140 m

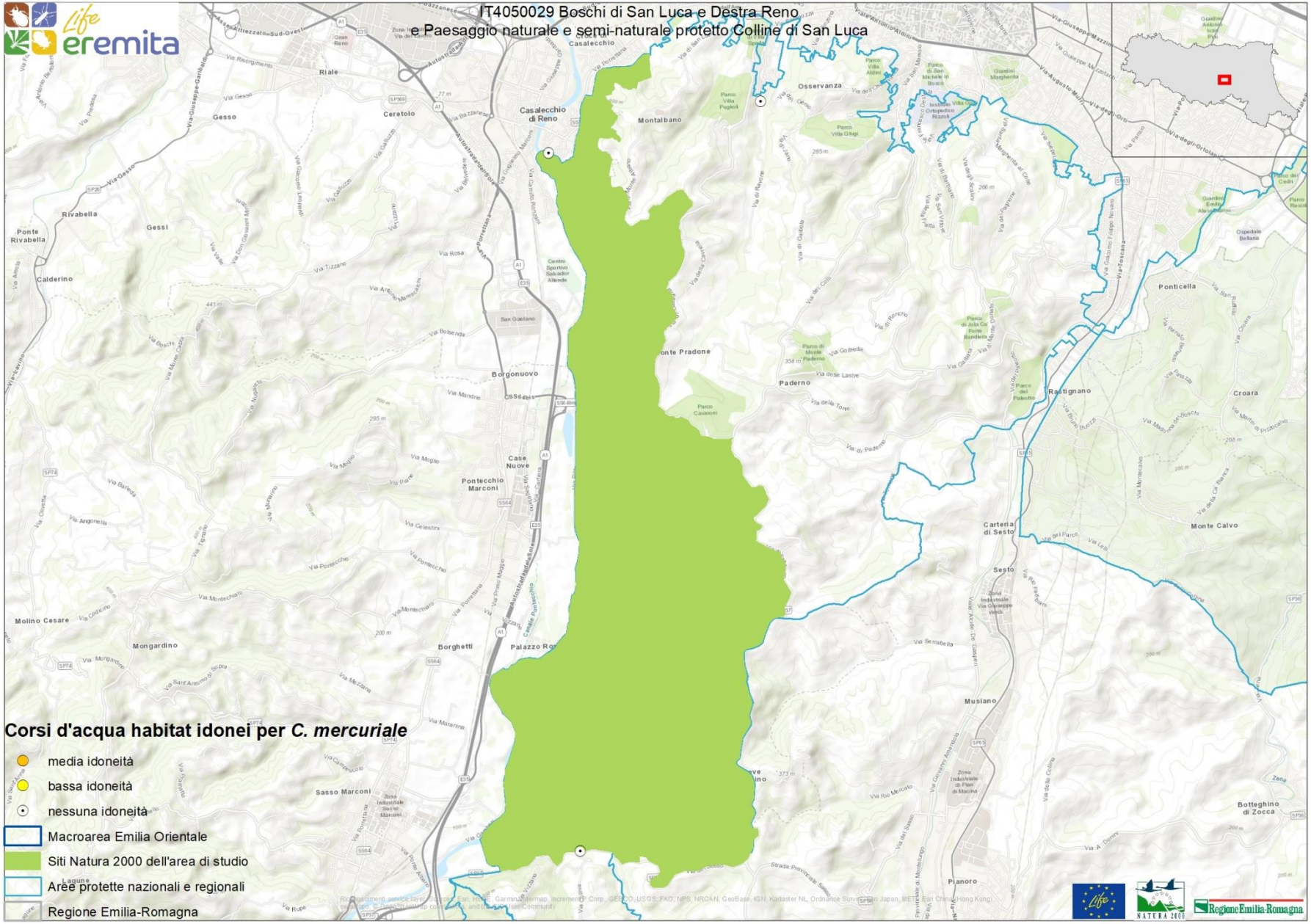
IT4050029 Boschi di San Luca e Destra Reno
e Paesaggio naturale e semi-naturale protetto Colline di San Luca
Corsi d'acqua habitat idonei per C. mercuriale
media idoneità
bassa idoneità
nessuna idoneità
Macroarea Emilia Orientale
Siti Natura 2000 dell'area di studio
Aree protette nazionali e regionali
Regione Emilia-Romagna

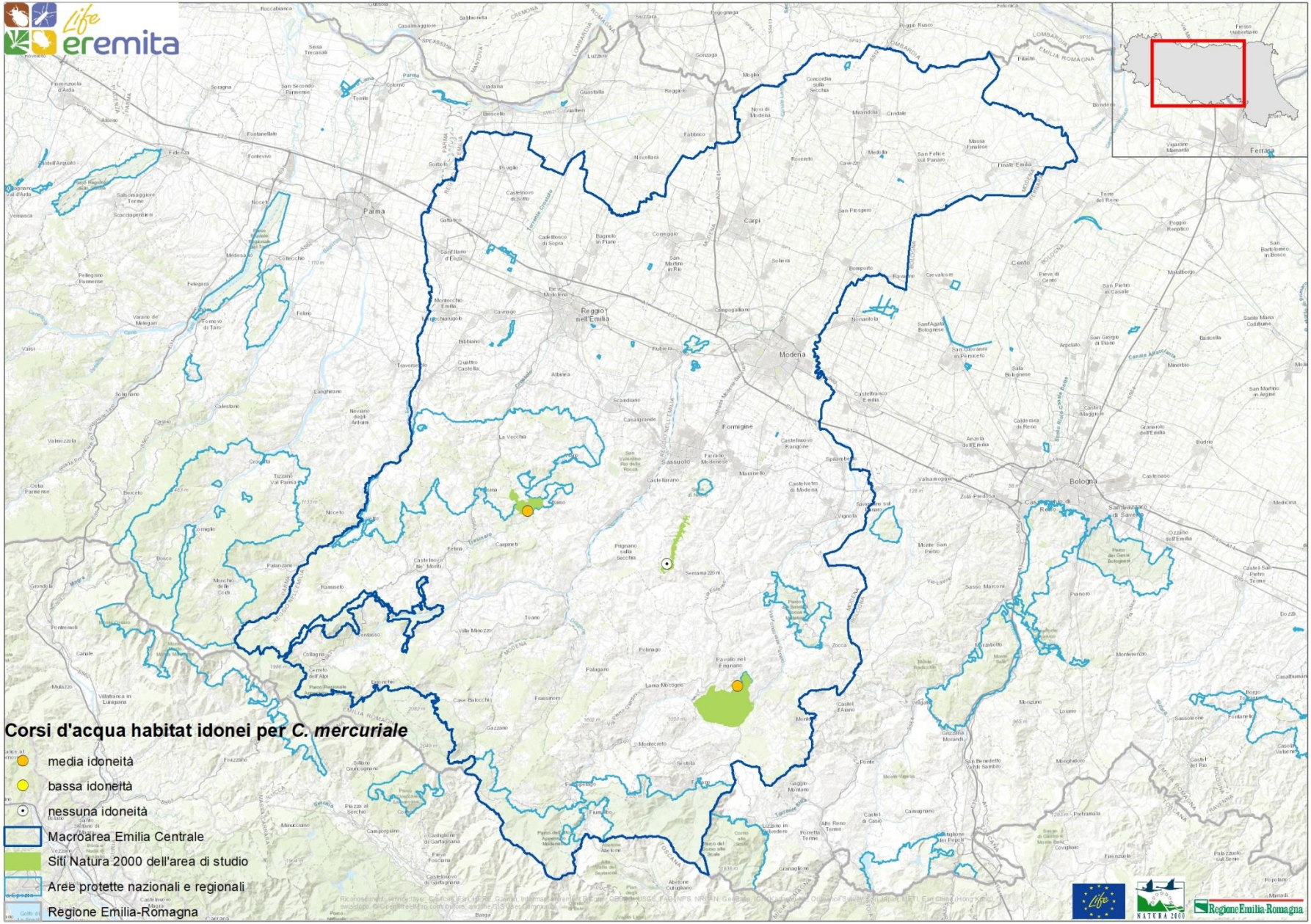
Corsi d'acqua habitat idonei per *C. mercuriale*
media idoneità
bassa idoneità
nessuna idoneità
Macroarea Emilia Centrale
Siti Natura 2000 dell'area di studio
Aree protette nazionali e regionali
Regione Emilia-Romagna
Parma
Reggio nell'Emilia
Modena
Carpi
Sassuolo
Formigine
Bologna
Ferrara

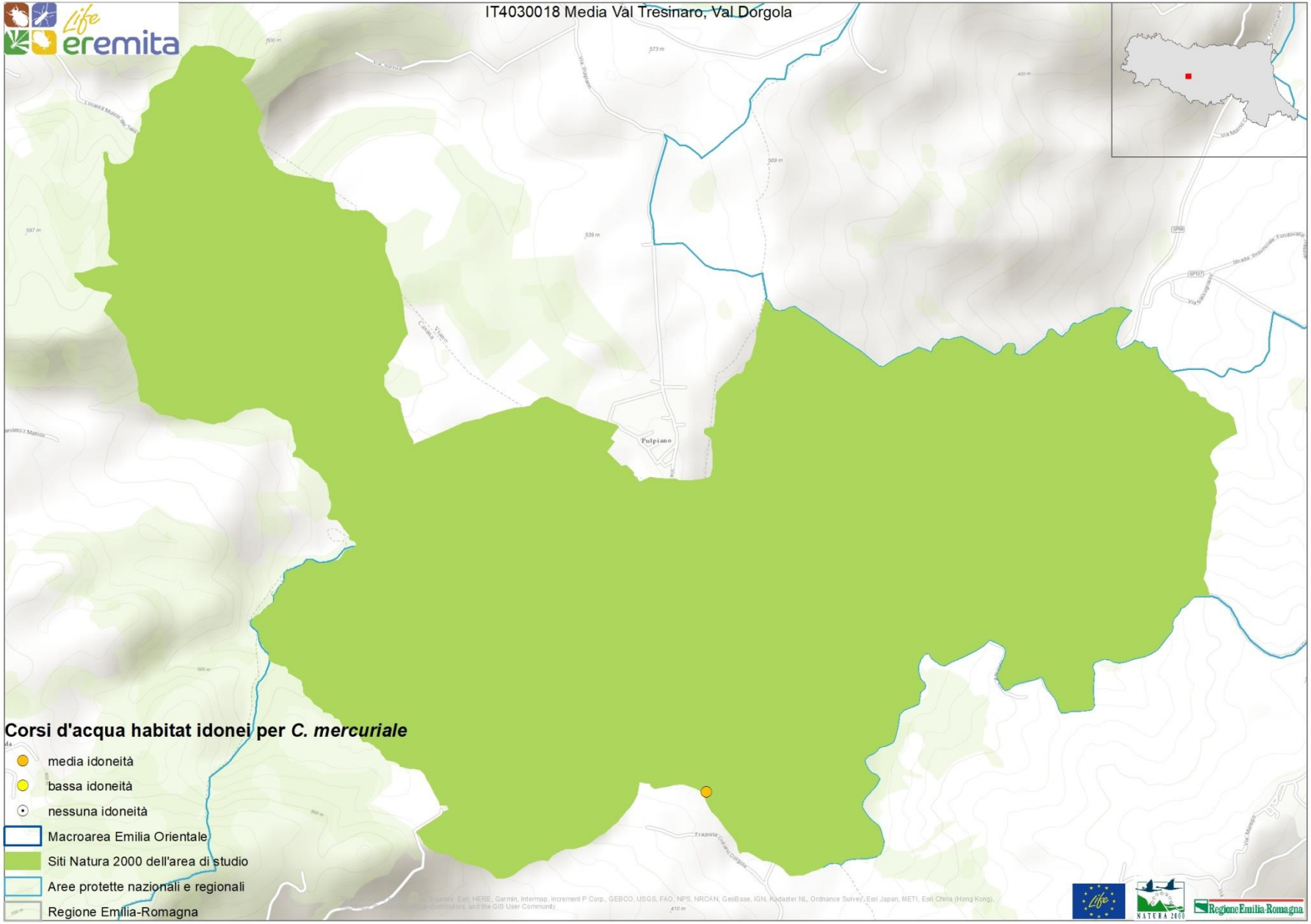
IT4030018 Media Val Tresinaro, Val Dorgola
Corsi d'acqua habitat idonei per *C. mercuriale*
media idoneità
bassa idoneità
nessuna idoneità
Macroarea Emilia Orientale
Siti Natura 2000 dell'area di studio
Aree protette nazionali e regionali
Regione Emilia-Romagna
Pulpiano

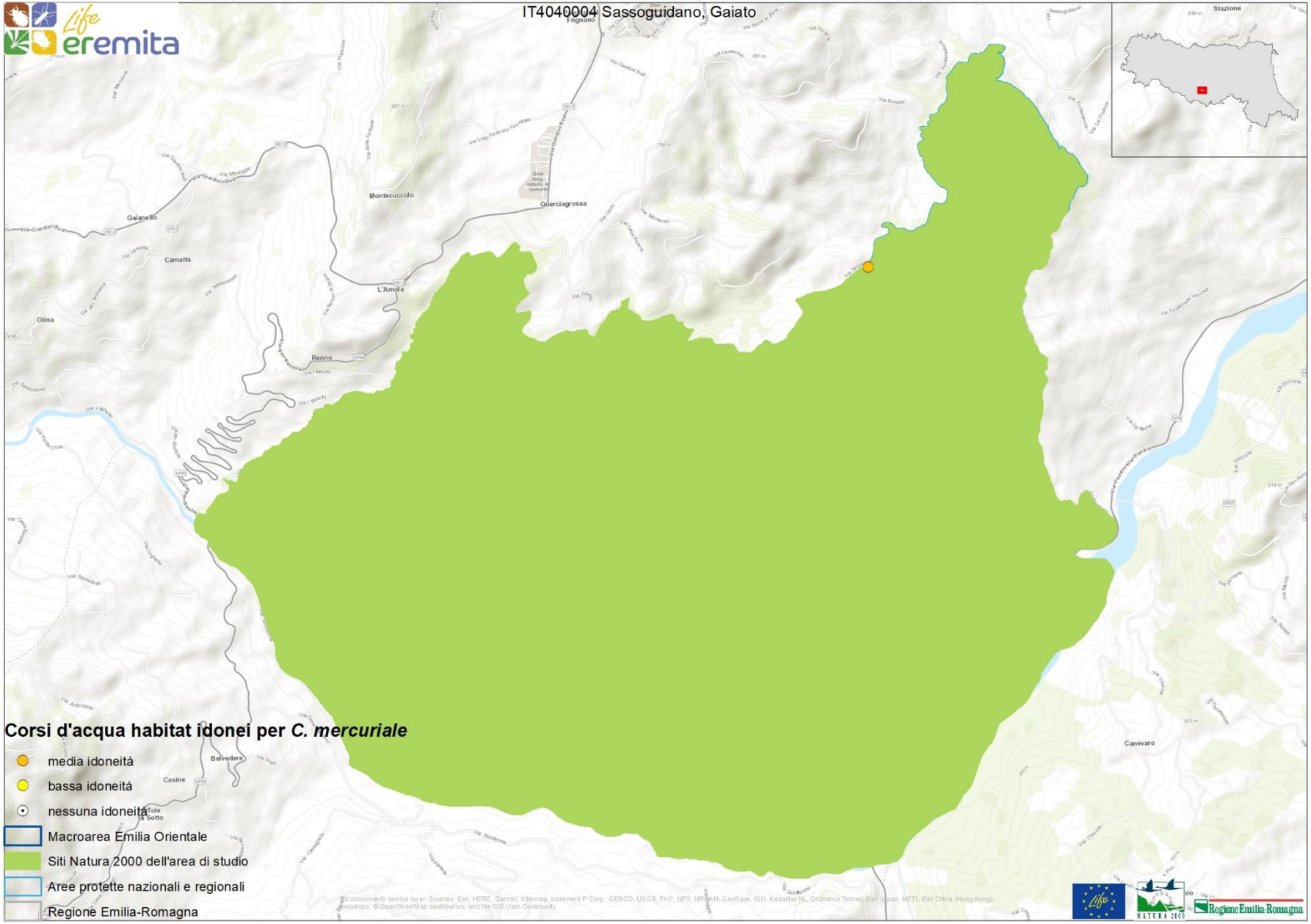
IT4040004 Sassoguidano, Gaiato
Corsi d'acqua habitat idonei per C. mercuriale
media idoneità
bassa idoneità
nessuna idoneità
Macroarea Emilia Orientale
Siti Natura 2000 dell'area di studio
Aree protette nazionali e regionali
Regione Emilia-Romagna
Stazione
Montecuccolo
Querciagrossa
Gaianello
Camatta
L'Amola
Olina
Renno
Belvedere
Casine
Canevaro

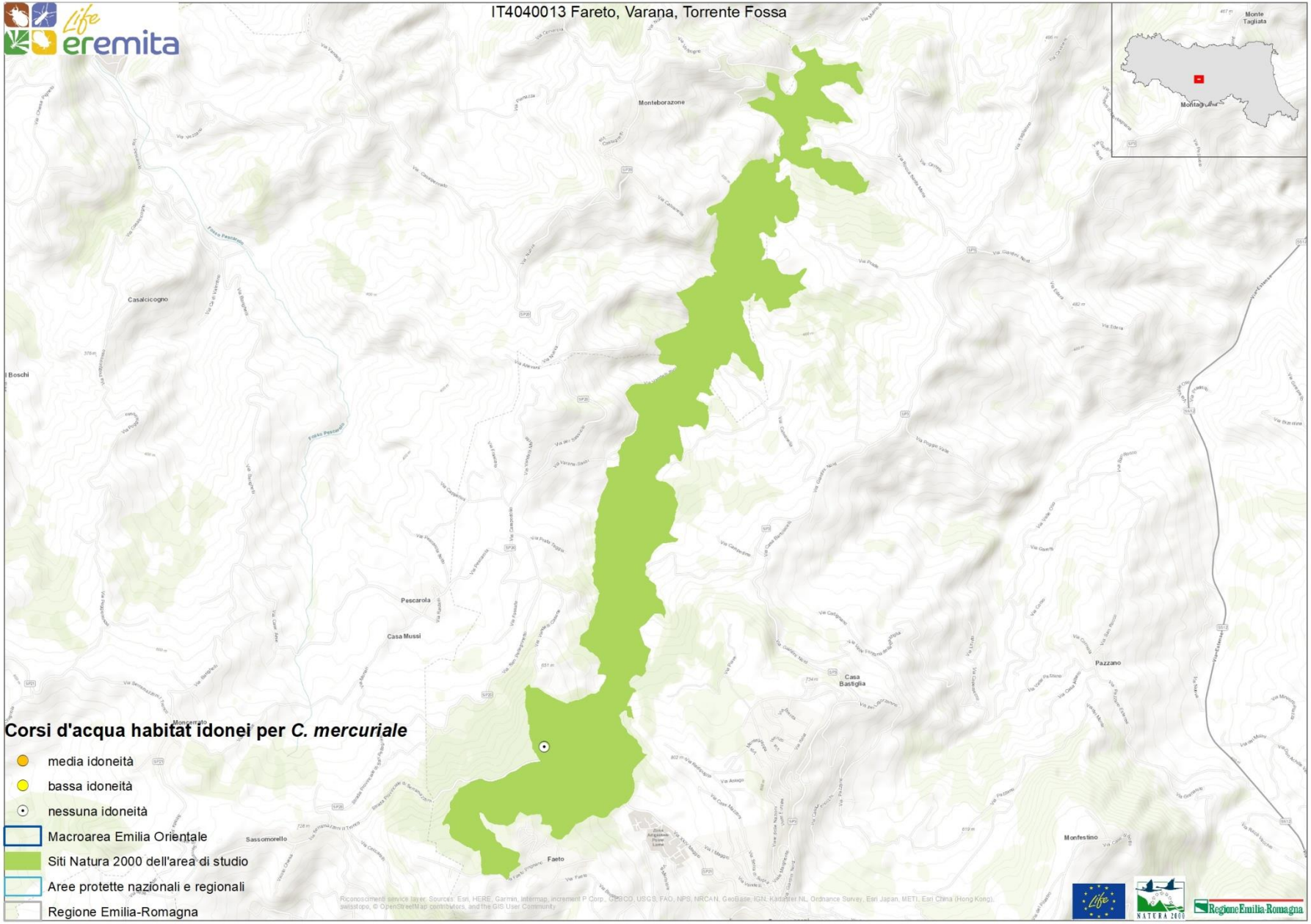
IT4040013 Fareto, Varana, Torrente Fossa
Monte Tagliata
Montagnana
Monteborazone
Casalcicogno
Pescarola
Casa Mussi
Casa Bastiglia
Pazzano
Monfestino
Sassomorello
Faeto
Corsi d'acqua habitat idonei per C. mercuriale
media idoneità
bassa idoneità
nessuna idoneità
Macroarea Emilia Orientale
Siti Natura 2000 dell'area di studio
Aree protette nazionali e regionali
Regione Emilia-Romagna
Regione Emilia-Romagna

Individuazione/inventario bacini habitat (Azione A4)

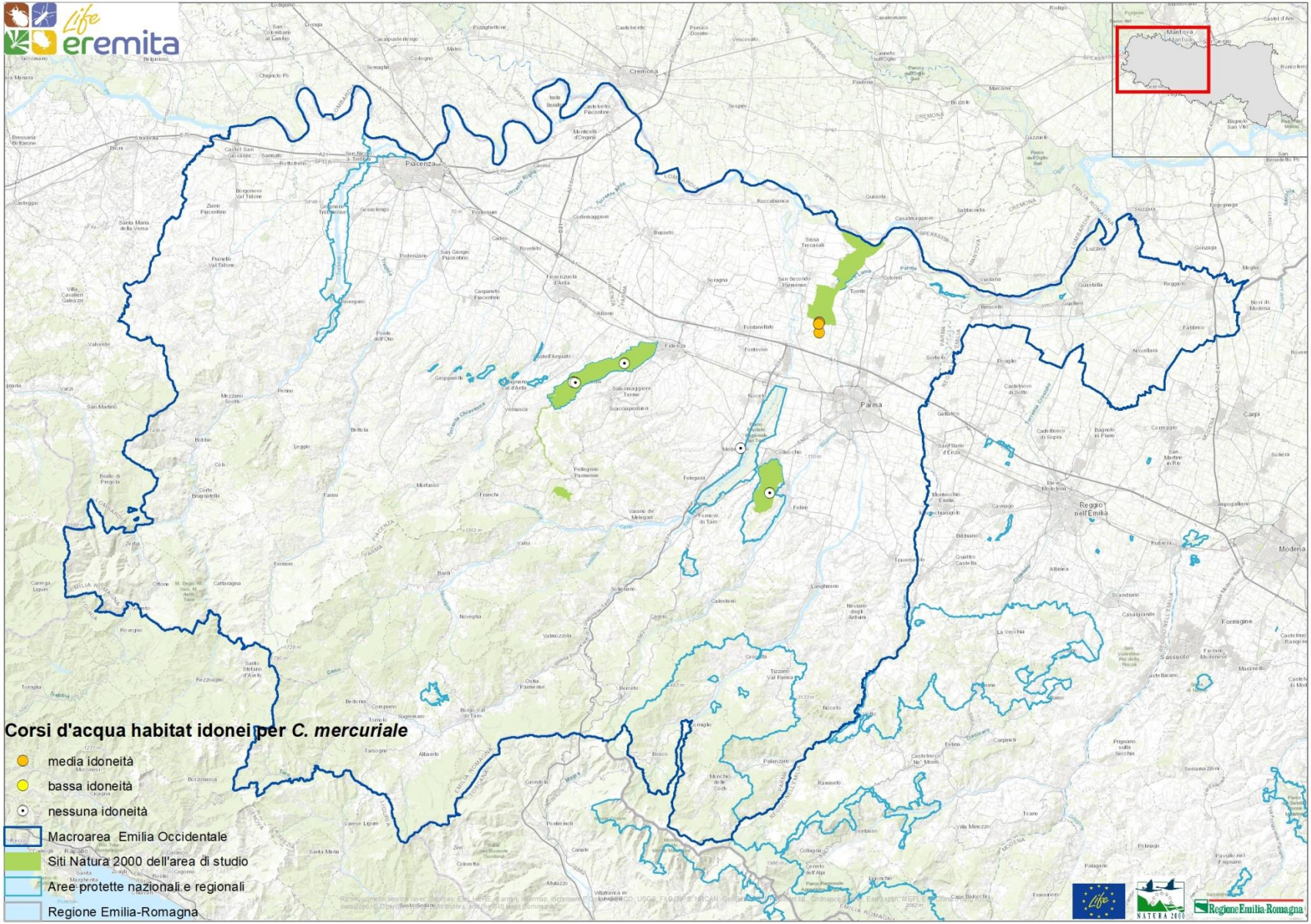

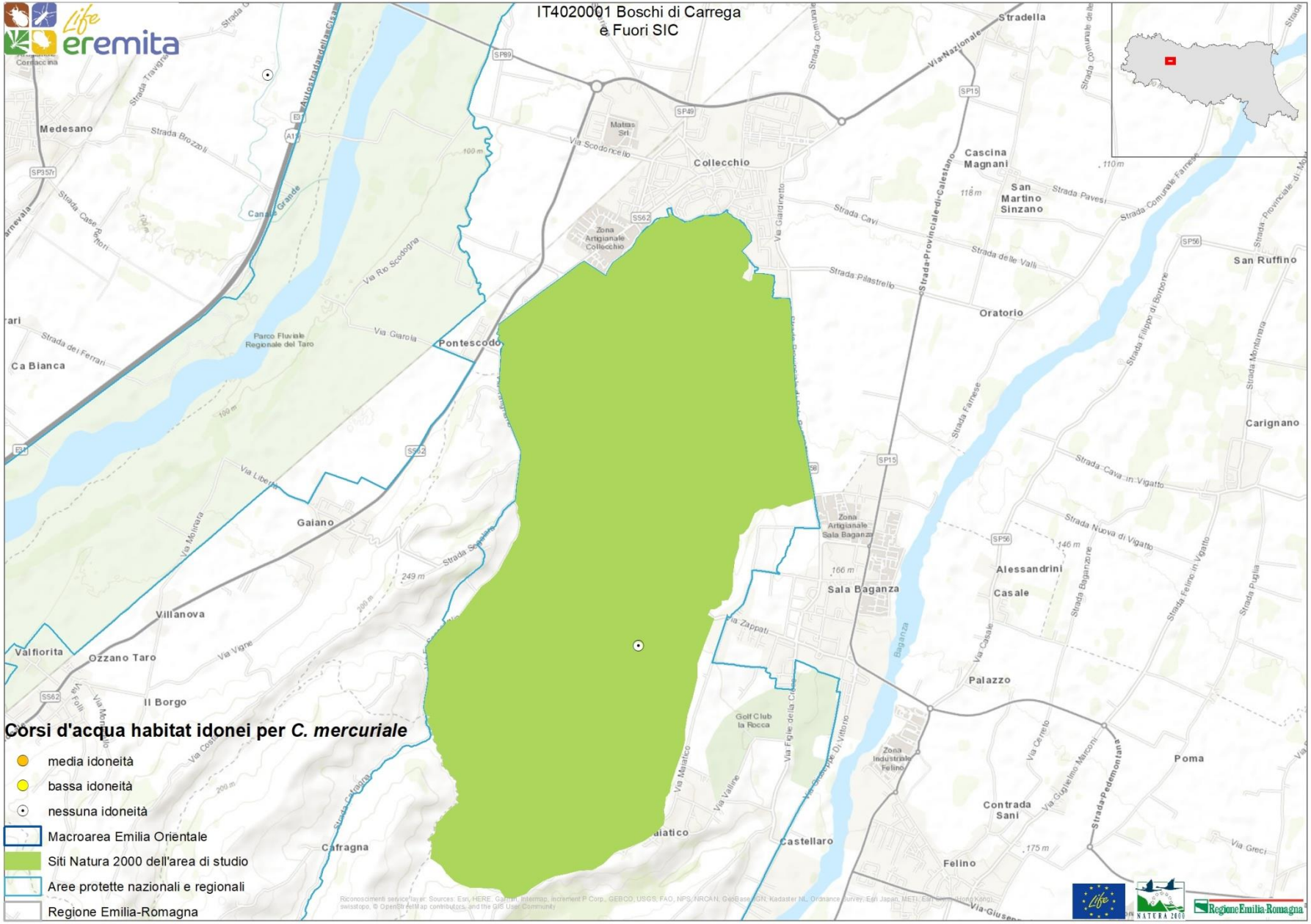
IT4020001 Boschi di Carrega
e Fuori SIC
Corsi d'acqua habitat idonei per C. mercuriale
media idoneità
bassa idoneità
nessuna idoneità
Macroarea Emilia Orientale
Siti Natura 2000 dell'area di studio
Aree protette nazionali e regionali
Regione Emilia-Romagna
Medesano
Collecchio
Stradella
Cascina Magnani
San Martino Sinzano
San Ruffino
Oratorio
Pontescodo
Ca Bianca
Parco Fluviale Regionale del Taro
Galano
Villanova
Valfiorita
Ozzano Taro
Il Borgo
Sala Baganza
Alessandrini
Casale
Carignano
Palazzo
Poma
Contrada Sani
Felino
Castellaro
Cafragna
Golf Club la Rocca
Zona Industriale Felino
Zona Artigianale Collecchio
Zona Artigianale Sala Baganza
Via Nazionale
Strada Provinciale di Calestano
Strada Pedemontana
Strada Cavi
Strada delle Valli
Strada Pilastrello
Strada Farnese
Strada Cava in Vigatto
Strada Nuova di Vigatto
Via Giarola
Via Ro Scodogna
Via Libertà
Via Zappati
Via Giardinetto
Via Scodoncello
Via Casale
Via Cerreto
Via Greci
Via Giuseppe Di Vittorio
Via Figlie della Croce
Via Maestro
Via Valline
Via Vigne
Via Molinara
Via Folli
Via Cosa
Via Guglielmo Marconi
Strada Filippo di Borbone
Strada Montanara
Strada Puglia
Strada Feltrino in Vigatto
Strada Pavesi
Strada Comunale Farnese
Strada Provinciale di Mo
Strada Brozzoli
Strada Case Renori
Strada dei Ferrari
Strada Travignola
Strada Spedalino
Strada Cafragna
Canale Grande
Autostrada della Cisa
Baganza
Matias Srl
Cornacchina
SP89
SP49
SP15
SP357r
SP56
SS62
SS12
A1
E3
E51
100 m
110 m
118 m
146 m
166 m
175 m
249 m
200 m
Riconoscimenti service layer: Sources: Esri, HERE, Garmin, Intermap, increment P Corp., GEBCO, USGS, FAO, NPS, NRCAN, GeoBase, IGN, Kadaster NL, Ordnance Survey, Esri Japan, METI, Esri China (Hong Kong), swisstopo, © OpenStreetMap contributors, and the GIS User Community
Regione Emilia-Romagna

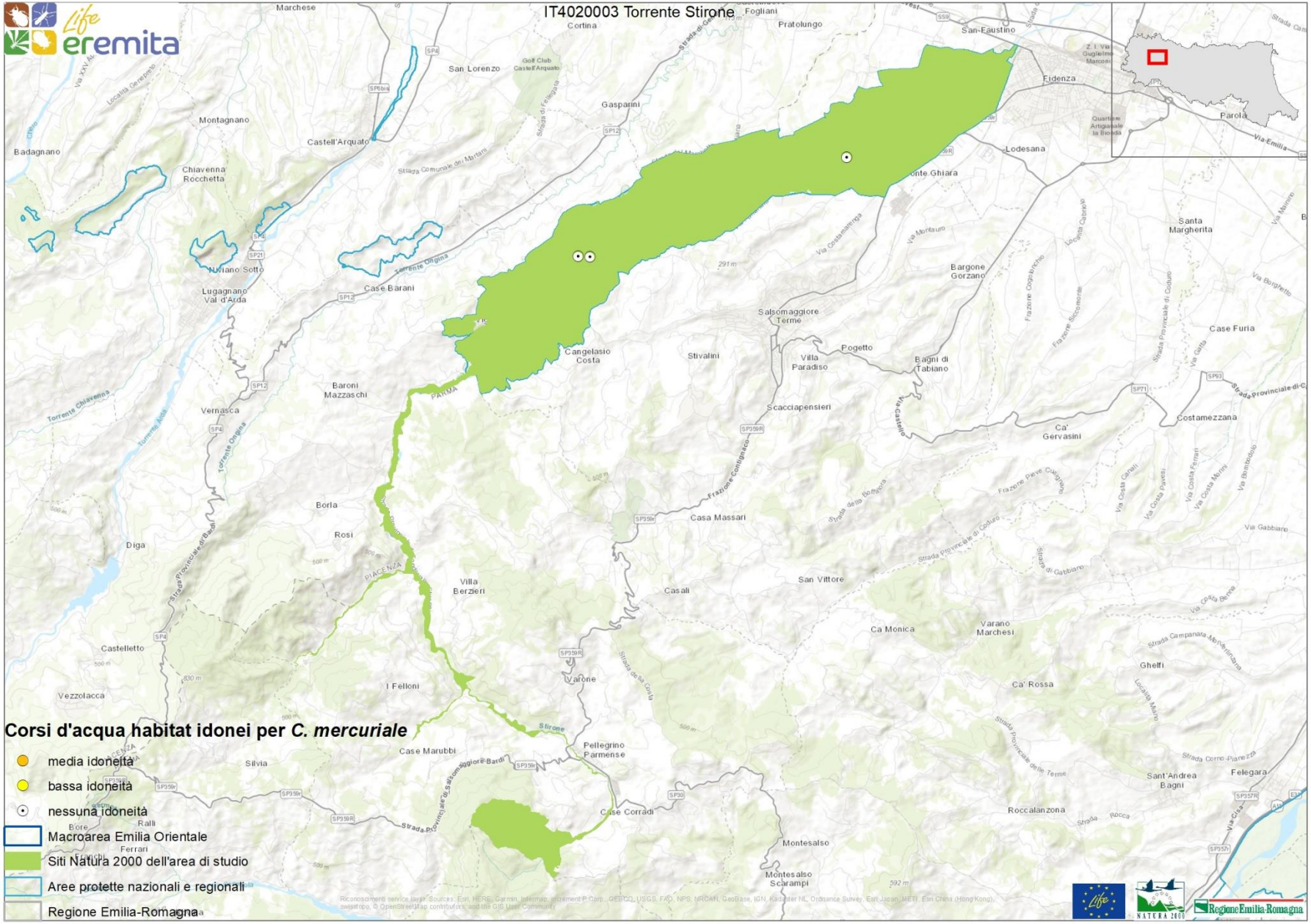
IT4020003 Torrente Stirone
Corsi d'acqua habitat idonei per C. mercuriale
media idoneità
bassa idoneità
nessuna idoneità
Macroarea Emilia Orientale
Siti Natura 2000 dell'area di studio
Aree protette nazionali e regionali
Regione Emilia-Romagna

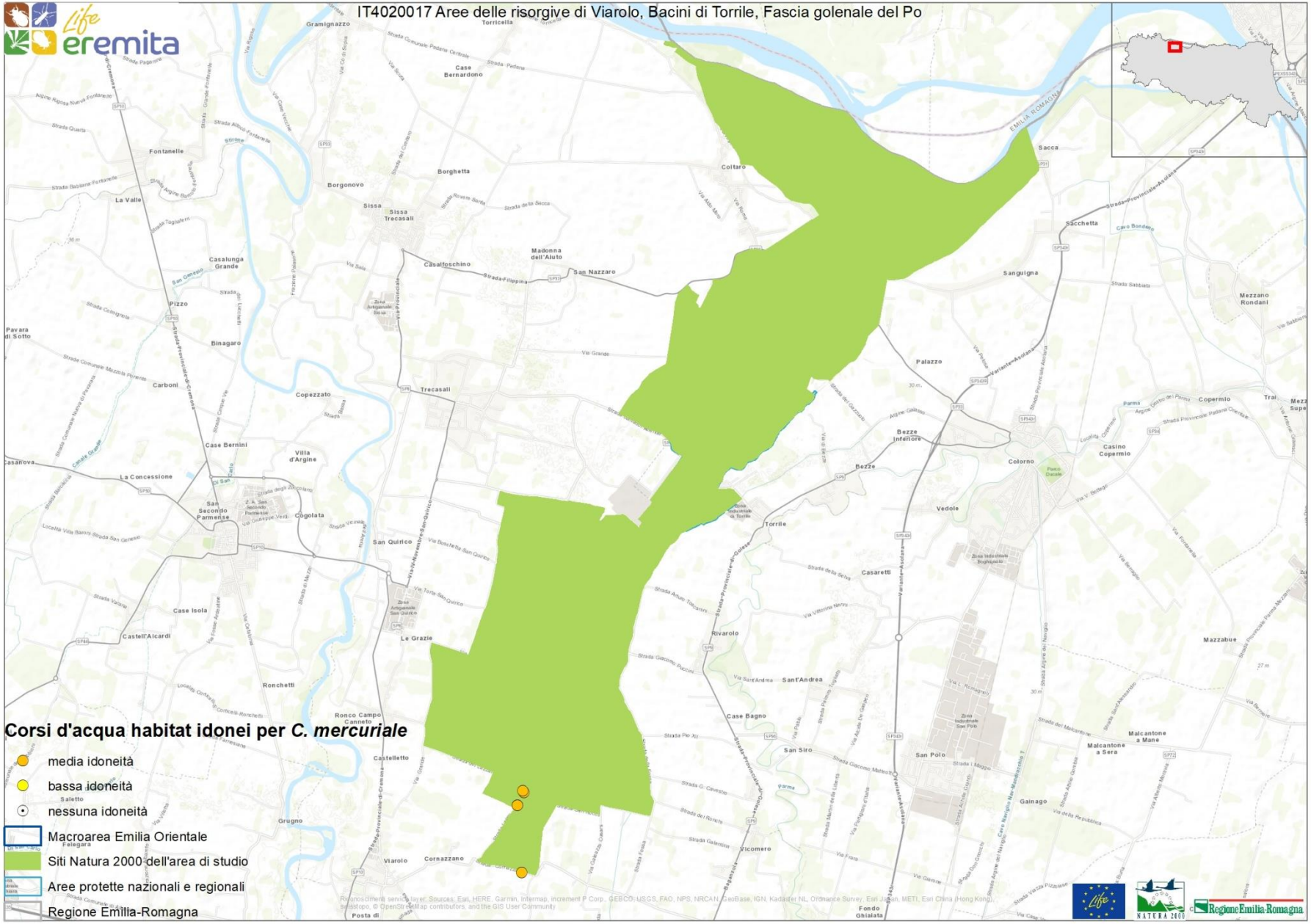
IT4020017 Aree delle risorgive di Viarolo, Bacini di Torrile, Fascia golenale del Po
Corsi d'acqua habitat idonei per C. mercuriale
media idoneità
bassa idoneità
nessuna idoneità
Macroarea Emilia Orientale
Siti Natura 2000 dell'area di studio
Aree protette nazionali e regionali
Regione Emilia-Romagna

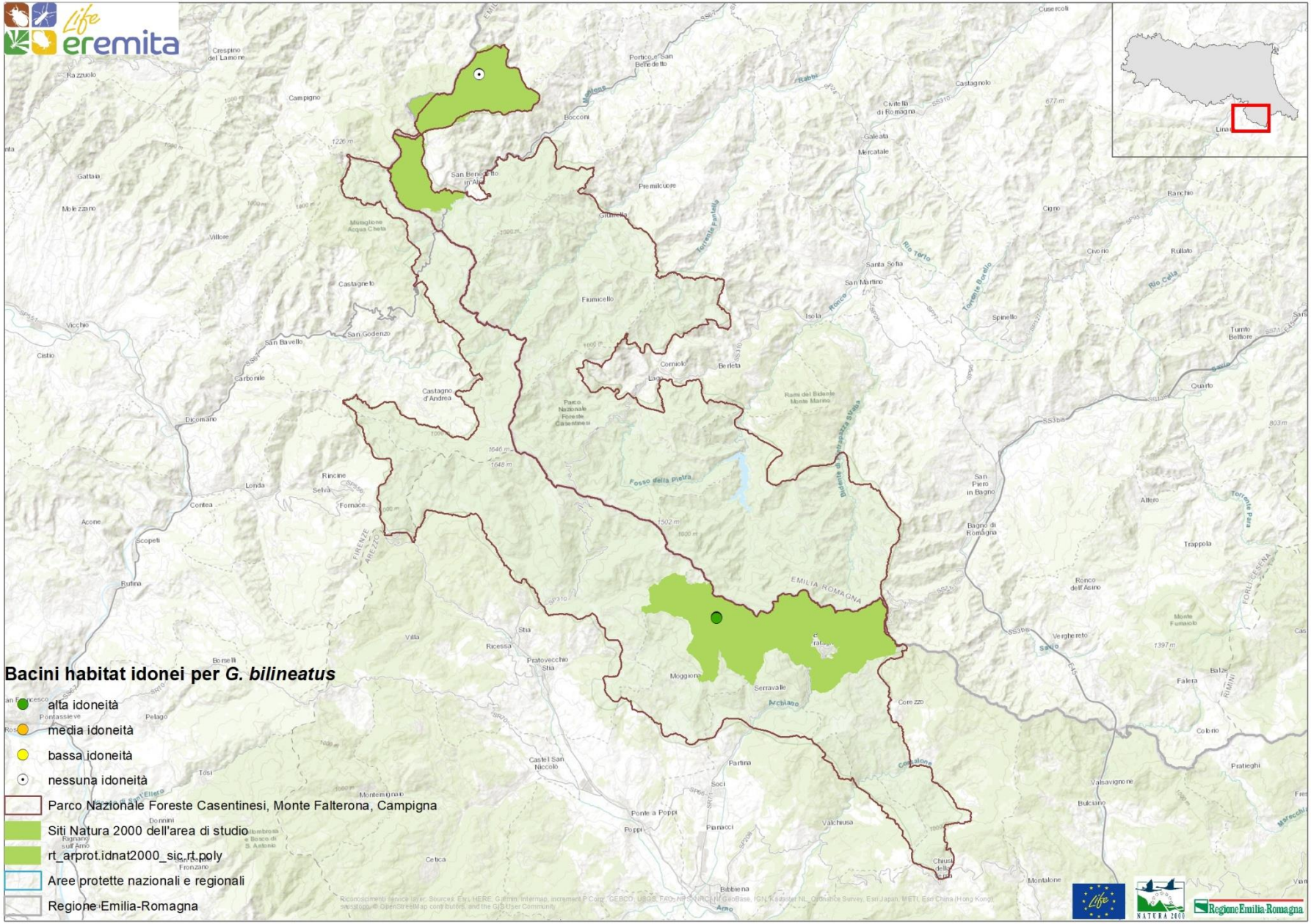
Bacini habitat idonei per *G. bilineatus*
alta idoneità
media idoneità
bassa idoneità
nessuna idoneità
Parco Nazionale Foreste Casentinesi, Monte Falterona, Campigna
Siti Natura 2000 dell'area di studio
rt_arprot.idnat2000_sic.rt.poly
Aree protette nazionali e regionali
Regione Emilia-Romagna

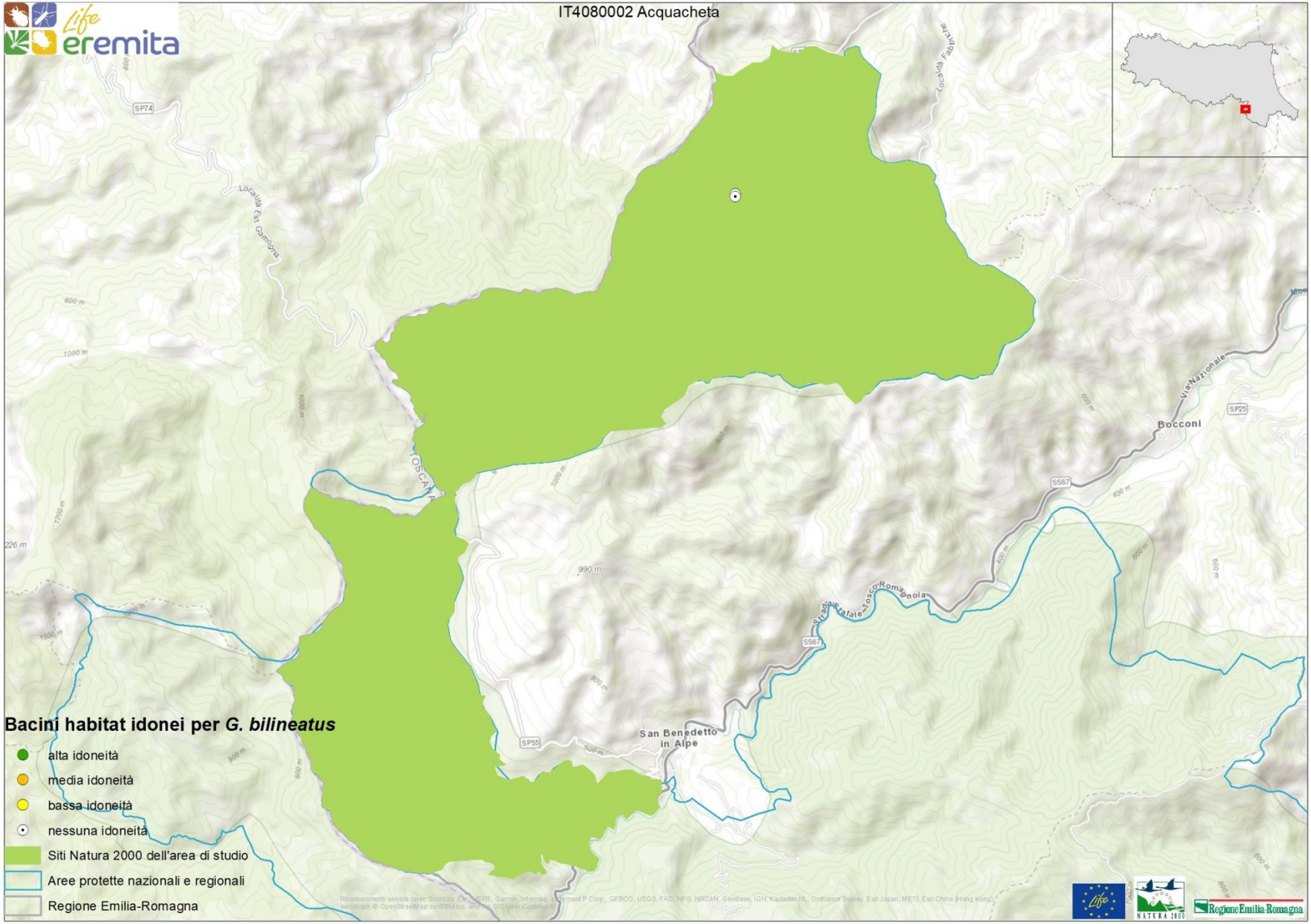
IT4080002 Acquacheta
Bacini habitat idonei per *G. bilineatus*
alta idoneità
media idoneità
bassa idoneità
nessuna idoneità
Siti Natura 2000 dell'area di studio
Aree protette nazionali e regionali
Regione Emilia-Romagna
Bocconi
San Benedetto in Alpe
SP74
SP25
SS67
SP55
990 m
226 m

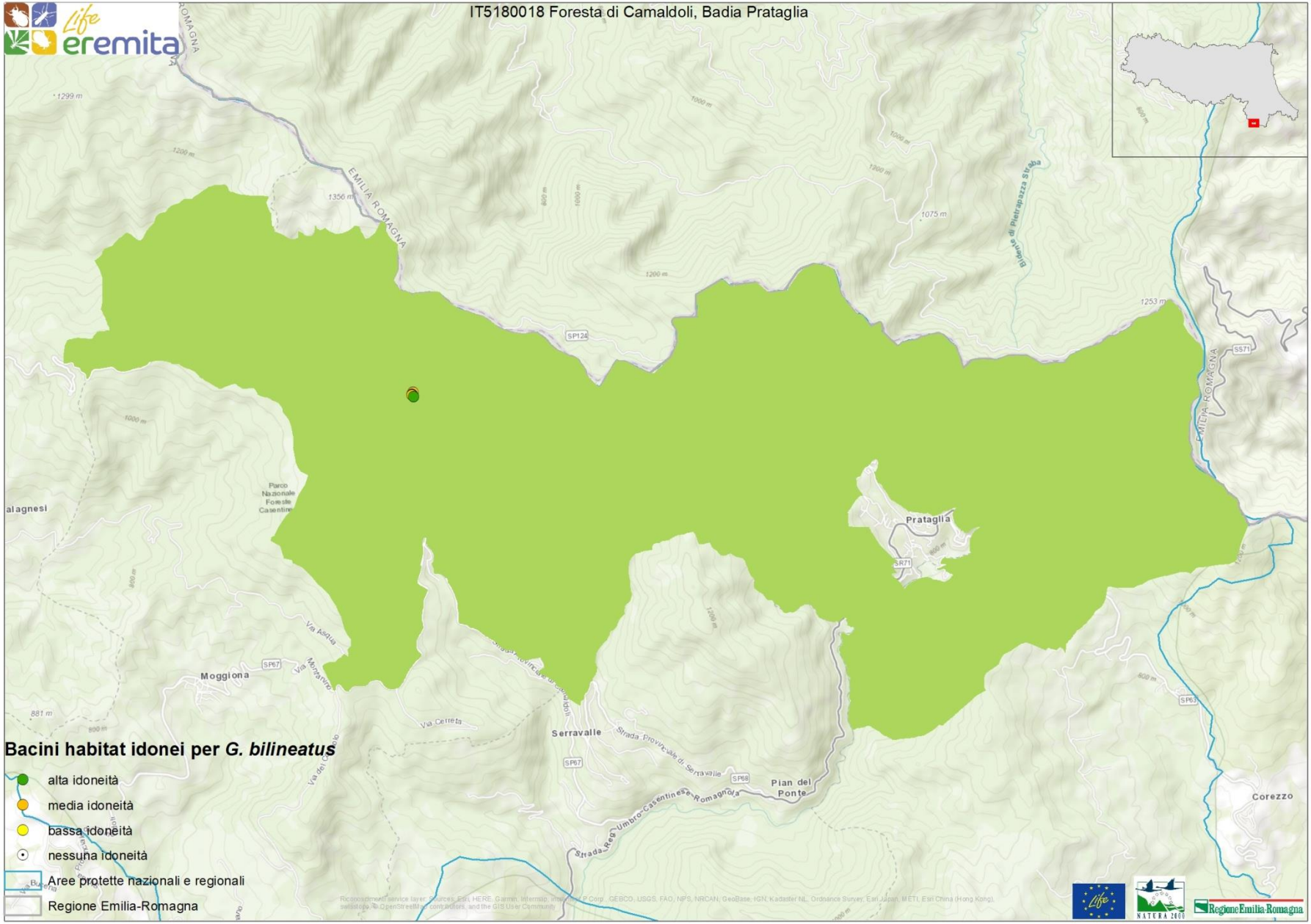
IT5180018 Foresta di Camaldoli, Badia Prataglia
Bacini habitat idonei per *G. bilineatus*
alta idoneità
media idoneità
bassa idoneità
nessuna idoneità
Aree protette nazionali e regionali
Regione Emilia-Romagna
Prataglia
Moggiona
Serravalle
Pian del Ponte
Corezzo
EMILIA ROMAGNA
Parco Nazionale Foreste Casentine
Strada Provinciale di Serravalle
Strada Reg. Umbro-Casentinese-Romagnola
Via Cerreta
Via Asdua
Regione Emilia-Romagna

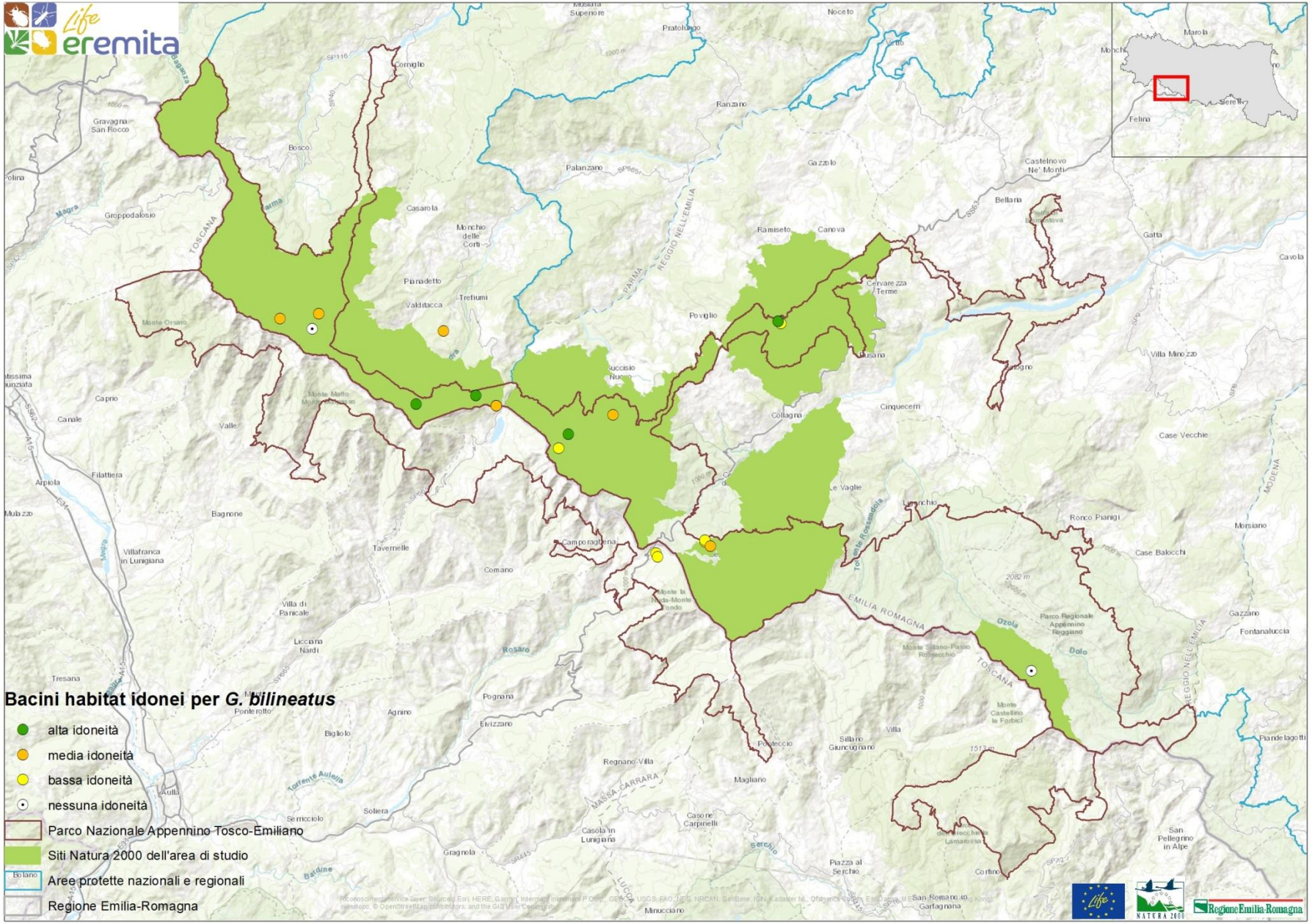
Bacini habitat idonei per *G. bilineatus*
alta idoneità
media idoneità
bassa idoneità
nessuna idoneità
Parco Nazionale Appennino Tosco-Emiliano
Siti Natura 2000 dell'area di studio
Aree protette nazionali e regionali
Regione Emilia-Romagna

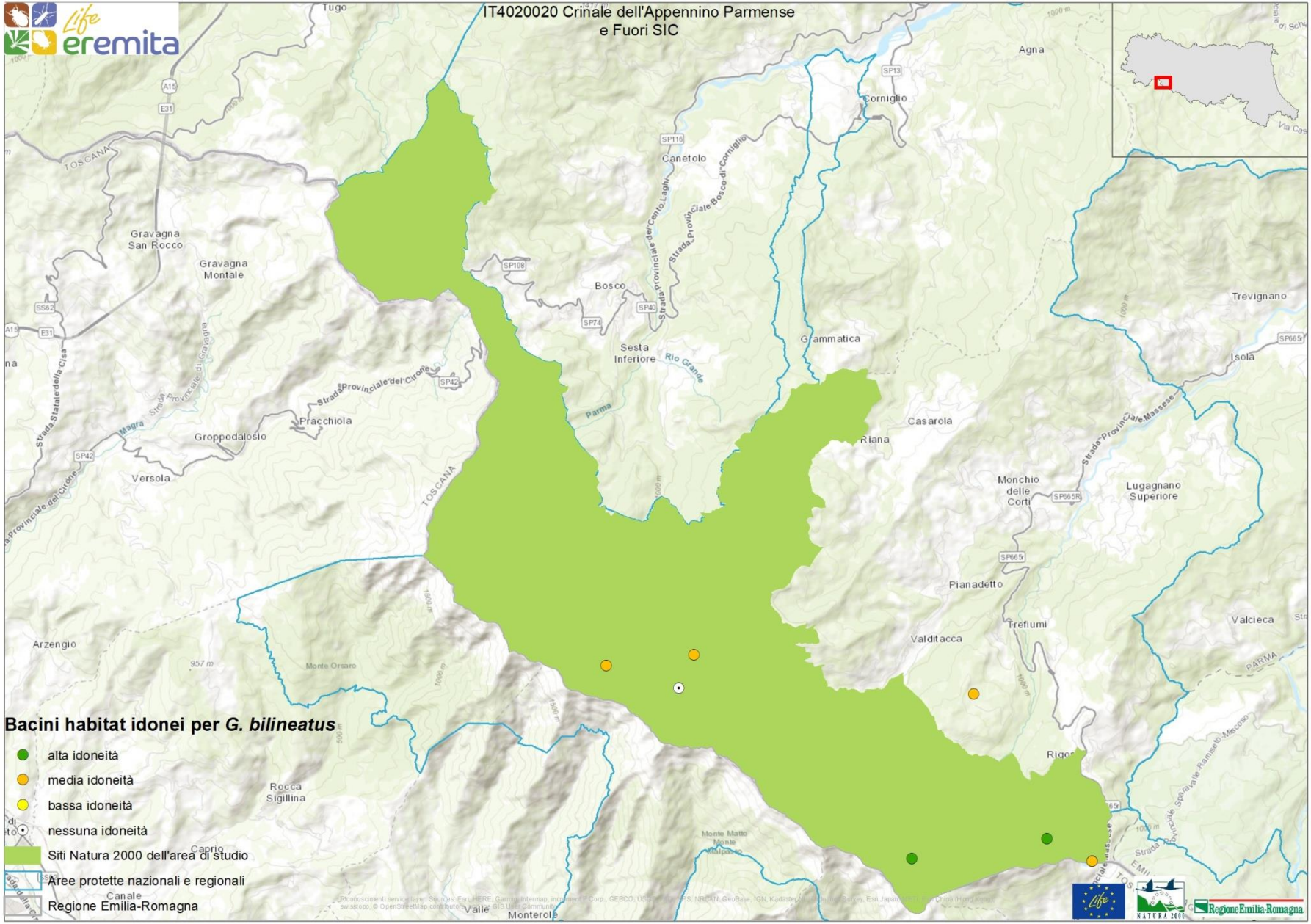
IT4020020 Crinale dell'Appennino Parmense
e Fuori SIC
Bacini habitat idonei per *G. bilineatus*
alta idoneità
media idoneità
bassa idoneità
nessuna idoneità
Siti Natura 2000 dell'area di studio
Aree protette nazionali e regionali
Regione Emilia-Romagna
Tugo
Agna
Corniglio
Canetolo
Gravagna San Rocco
Gravagna Montale
Bosco
Sesta Inferiore
Grammatica
Trevignano
Isola
Casarola
Riana
Pracchiola
Groppodalosio
Versola
Monchio delle Corti
Lugagnano Superiore
Pianadetto
Valditacca
Trefiumi
Valcieca
Arzengio
Rocca Sigillina
Valle
Monterolo
TOSCANA
PARMA

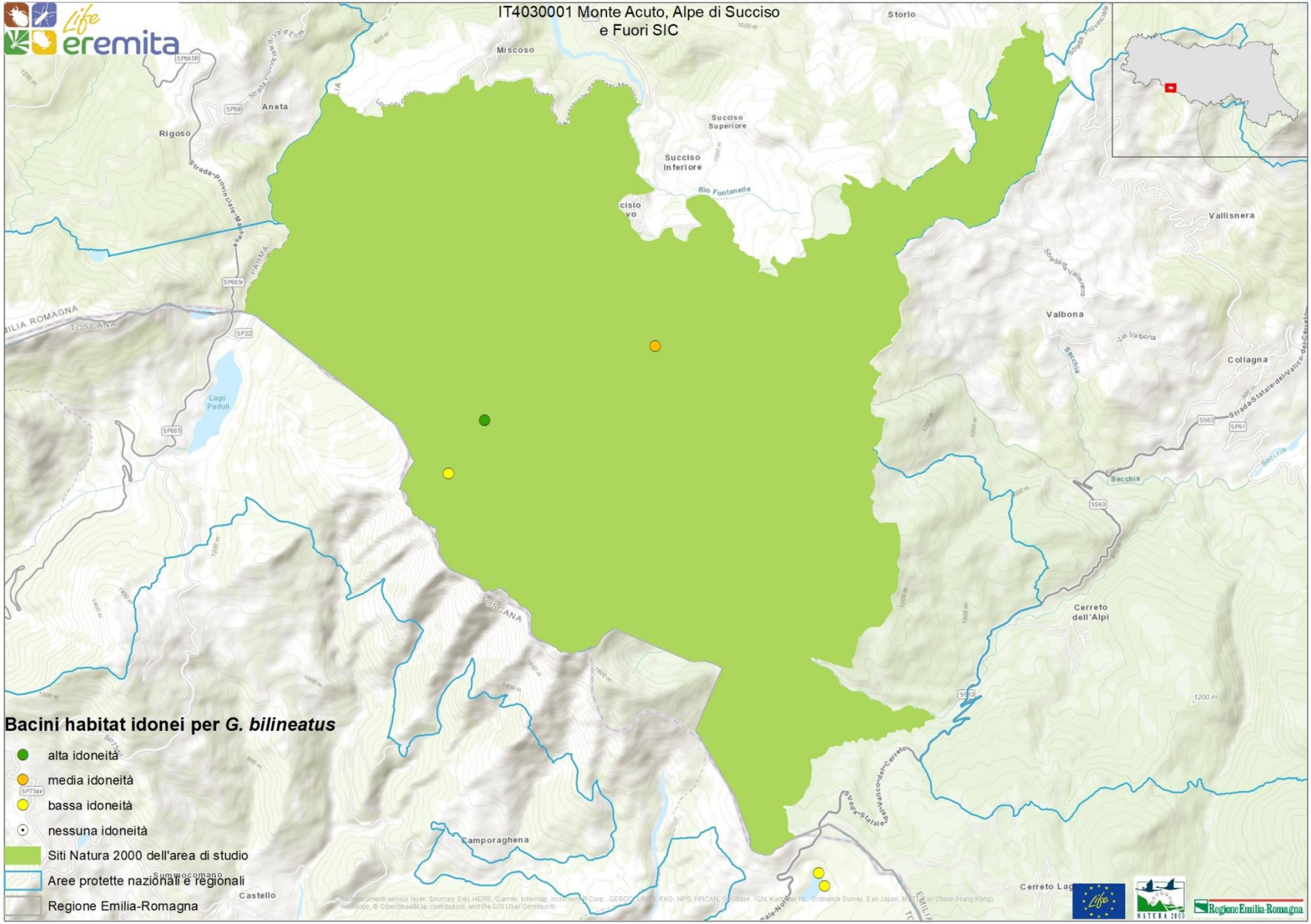
IT4030001 Monte Acuto, Alpe di Succiso
e Fuori SIC
Bacini habitat idonei per *G. bilineatus*
alta idoneità
media idoneità
bassa idoneità
nessuna idoneità
Siti Natura 2000 dell'area di studio
Aree protette nazionali e regionali
Regione Emilia-Romagna
Miscoso
Storlo
Aneta
Rigoso
Succiso Superiore
Succiso Inferiore
Rio Fontanelle
Vallisnera
Valbona
Collagna
Secchia
Lago Paduli
Cerreto dell'Alpi
Camporaghena
Castello
Cerreto Lag
Regione Emilia-Romagna

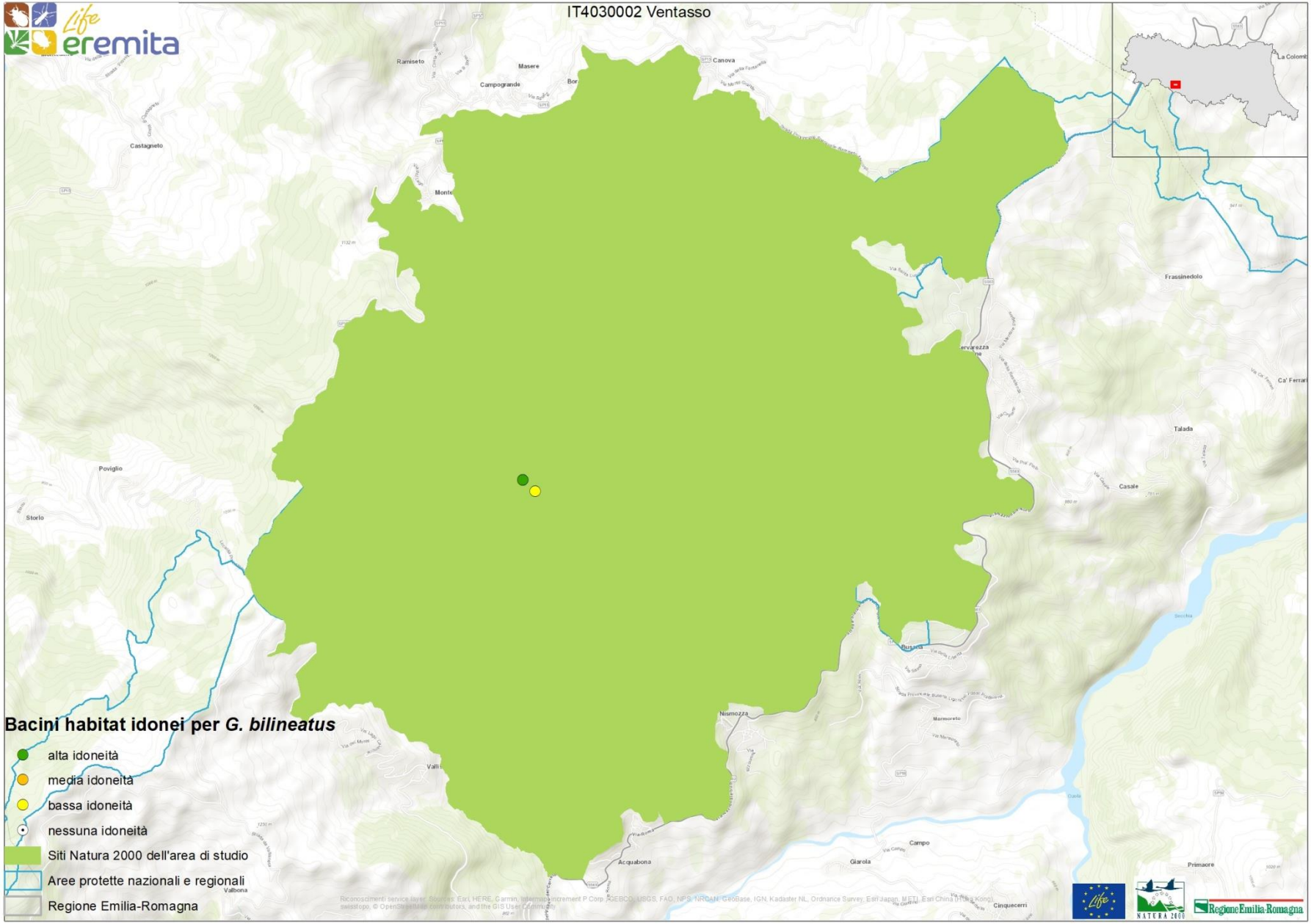
IT4030002 Ventasso
Bacini habitat idonei per *G. bilineatus*
alta idoneità
media idoneità
bassa idoneità
nessuna idoneità
Siti Natura 2000 dell'area di studio
Aree protette nazionali e regionali
Regione Emilia-Romagna
Ramiseto
Masere
Campogrande
Canova
Castagneto
Frassinedolo
Talada
Poviglio
Storio
Casale
Busana
Nismozza
Marmoreto
Campo
Giarola
Acquabona
Primaore
Cinquecerri
Valbona
Regione Emilia-Romagna

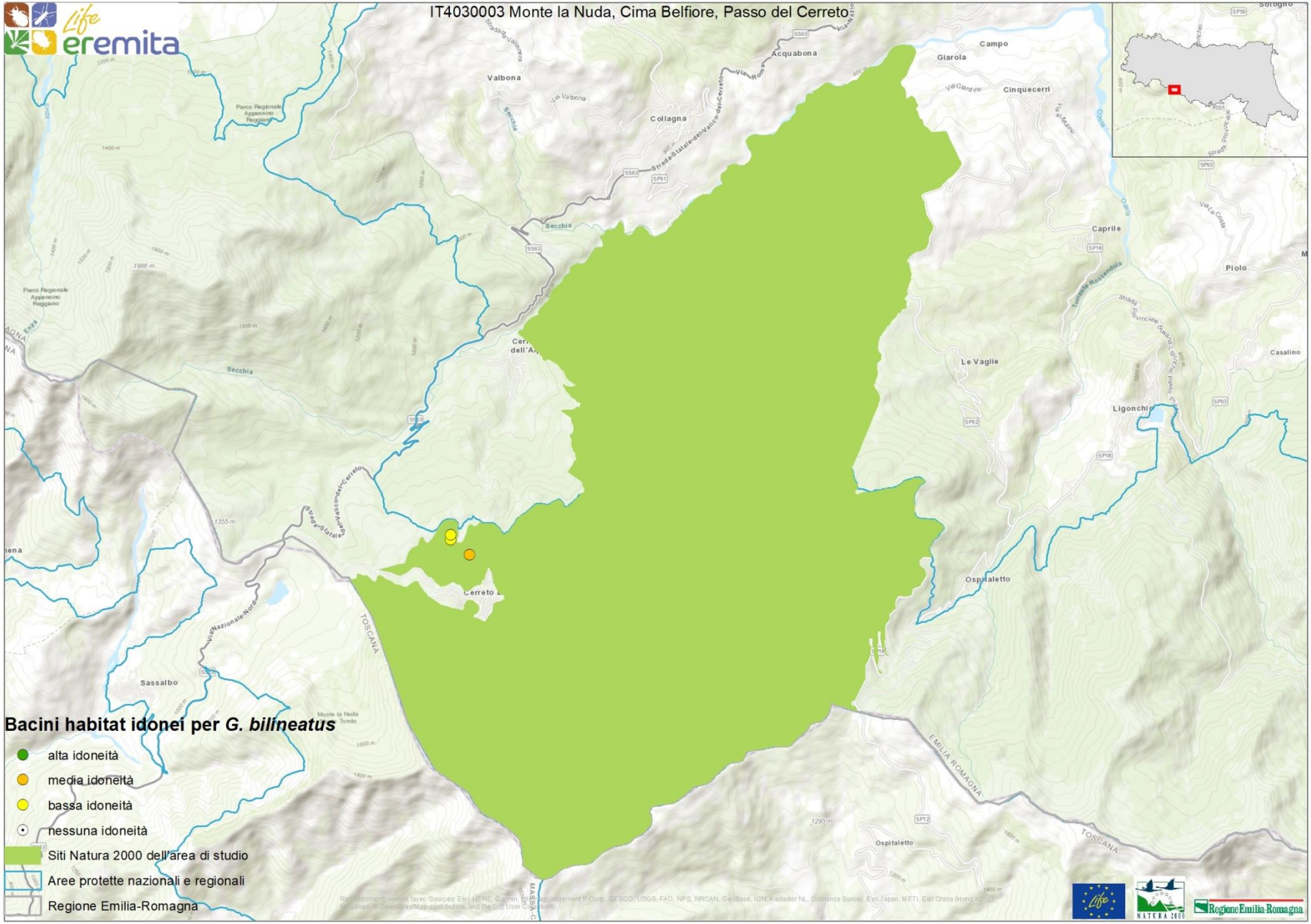
IT4030003 Monte la Nuda, Cima Belfiore, Passo del Cerreto
Bacini habitat idonei per *G. bilineatus*
alta idoneità
media idoneità
bassa idoneità
nessuna idoneità
Siti Natura 2000 dell'area di studio
Aree protette nazionali e regionali
Regione Emilia-Romagna

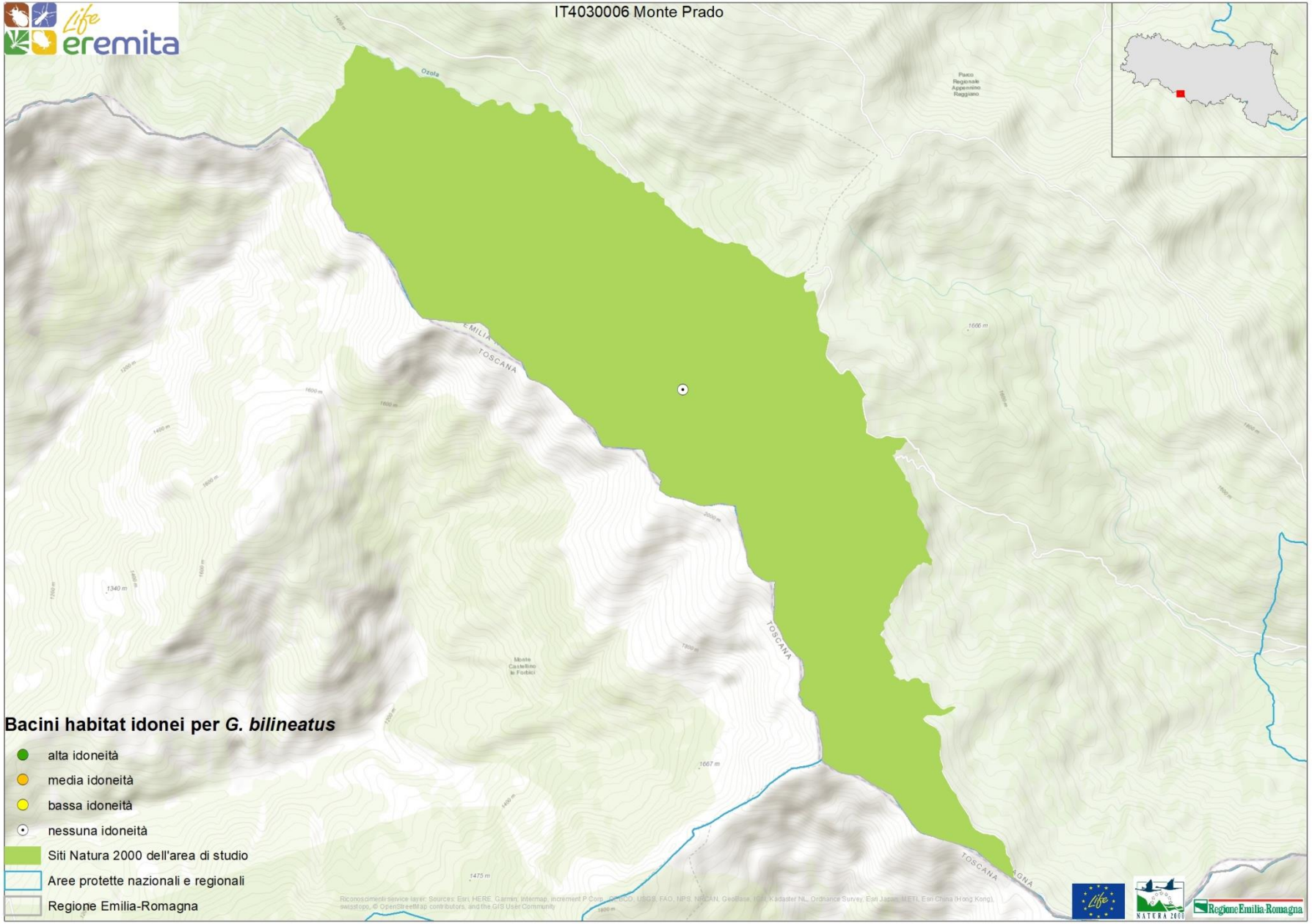
IT4030006 Monte Prado
Bacini habitat idonei per *G. bilineatus*
alta idoneità
media idoneità
bassa idoneità
nessuna idoneità
Siti Natura 2000 dell'area di studio
Aree protette nazionali e regionali
Regione Emilia-Romagna
Ozola
TOSCANA
Parco Regionale Appennino Reggiano
Monte Castellino le Forbici
1606 m
1340 m
1667 m
1475 m
Regione Emilia-Romagna

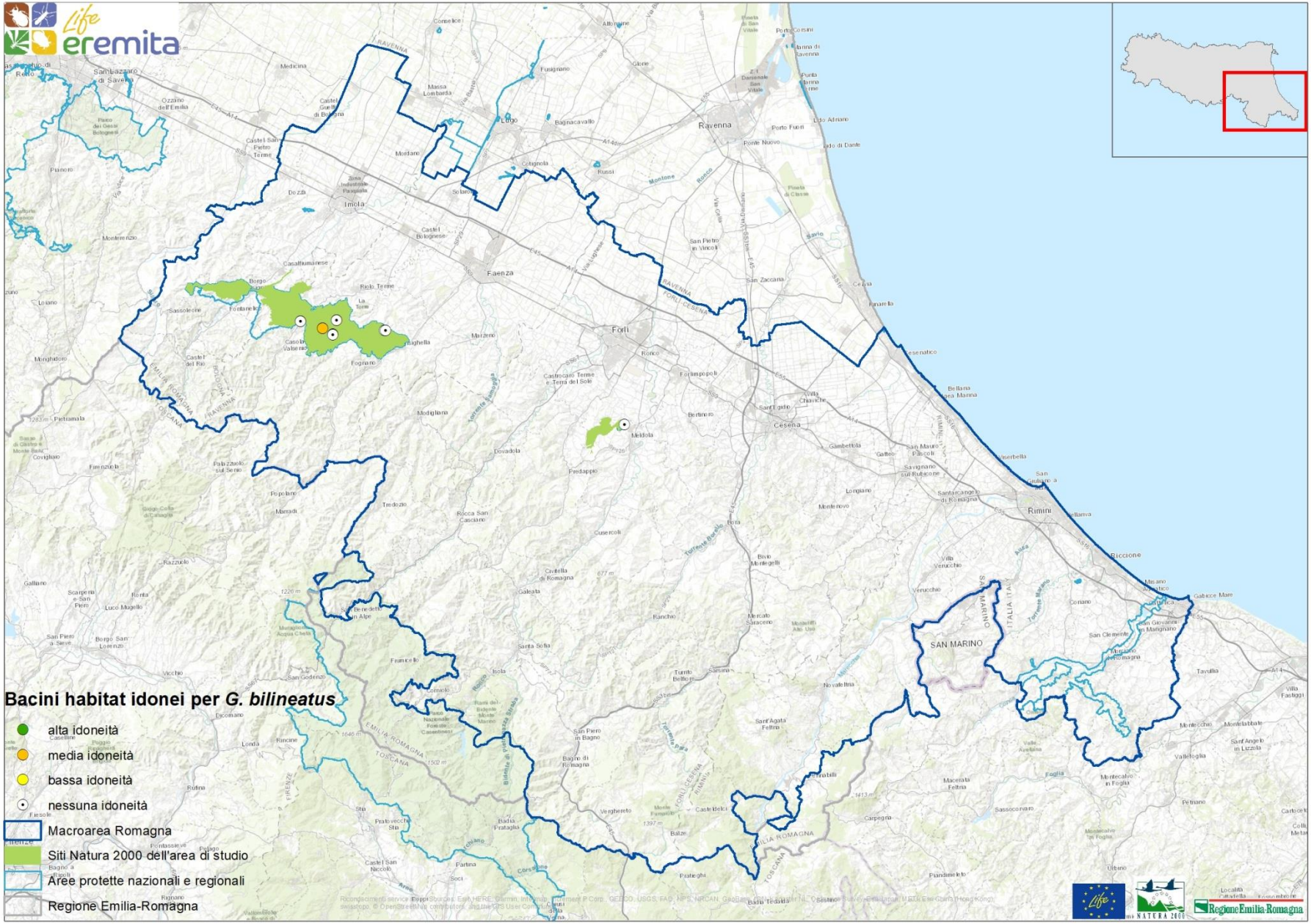
Bacini habitat idonei per *G. bilineatus*
alta idoneità
media idoneità
bassa idoneità
nessuna idoneità
Macroarea Romagna
Siti Natura 2000 dell'area di studio
Aree protette nazionali e regionali
Regione Emilia-Romagna
Ravenna
Imola
Faenza
Forlì
Cesena
Rimini
Riccione
SAN MARINO

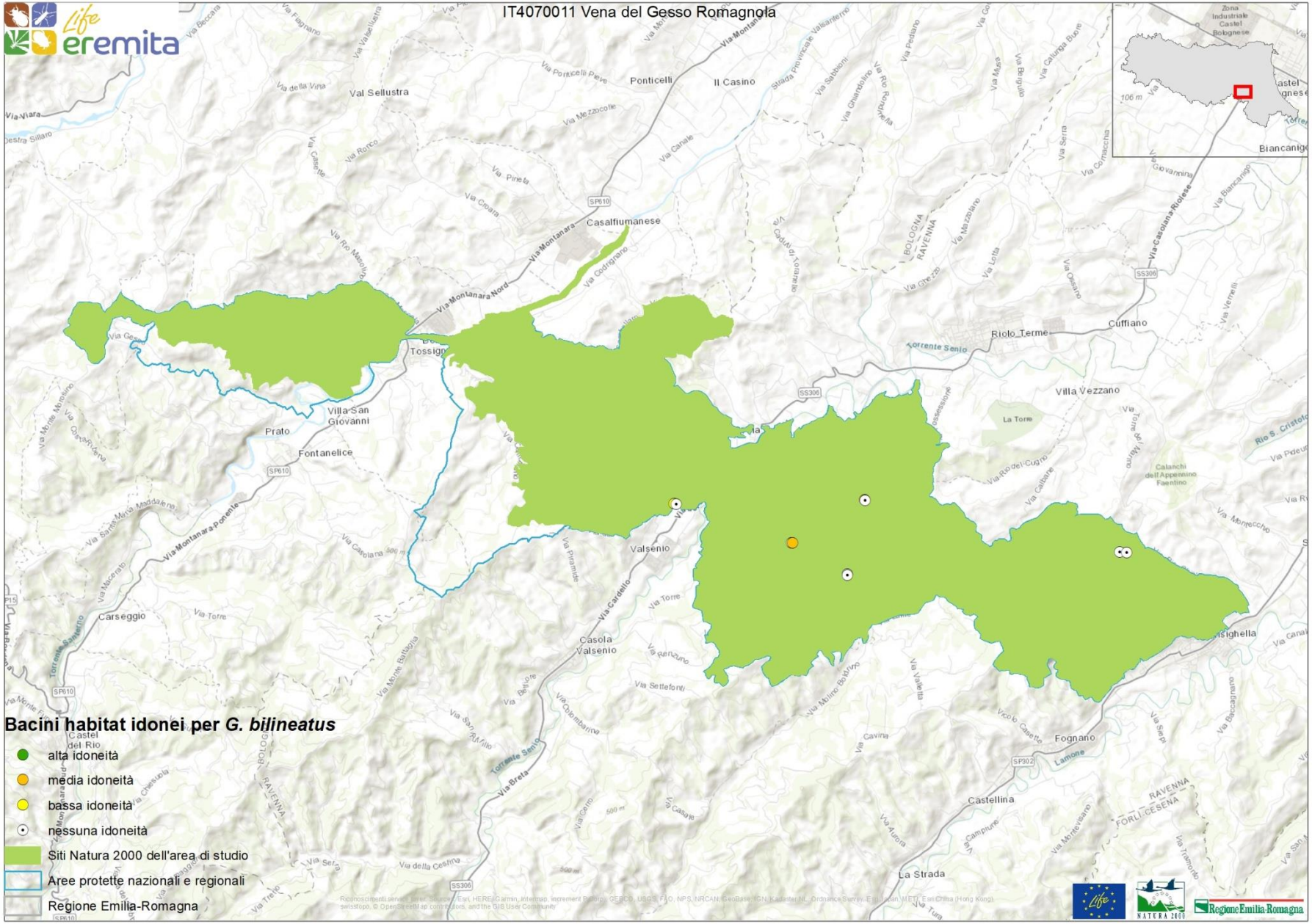
IT4070011 Vena del Gesso Romagnola
Bacini habitat idonei per *G. bilineatus*
alta idoneità
media idoneità
bassa idoneità
nessuna idoneità
Siti Natura 2000 dell'area di studio
Aree protette nazionali e regionali
Regione Emilia-Romagna
Ponticelli
Il Casino
Val Sellustra
Casalfiumanese
Tossignano
Villa San Giovanni
Prato
Fontanelice
Riolo Terme
Cuffiano
Villa Vezzano
Valsenio
Casola Valsenio
Carseggio
Castellina
Fognano
La Strada
Biancanigo

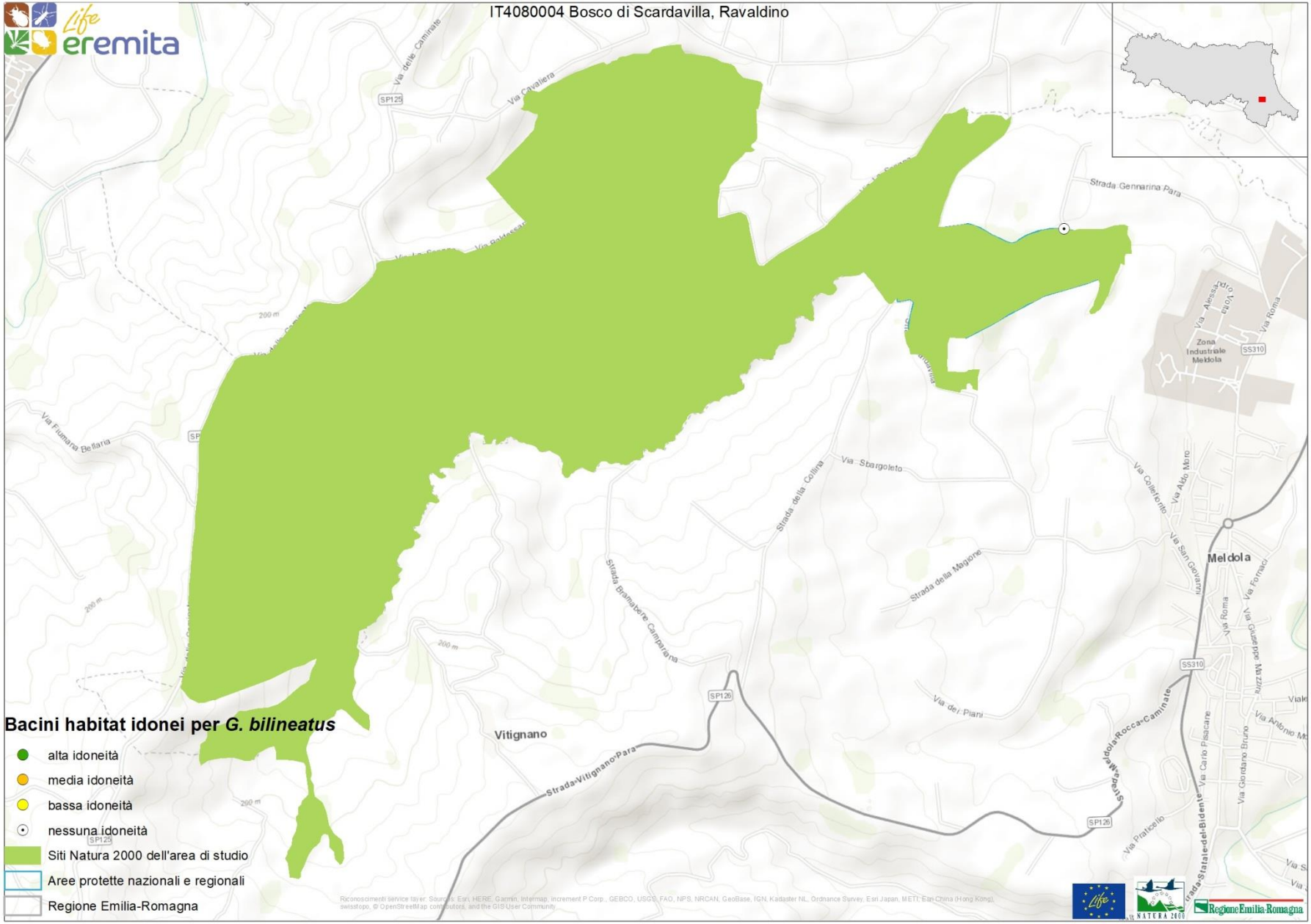
IT4080004 Bosco di Scardavilla, Ravaldino
Bacini habitat idonei per *G. bilineatus*
alta idoneità
media idoneità
bassa idoneità
nessuna idoneità
Siti Natura 2000 dell'area di studio
Aree protette nazionali e regionali
Regione Emilia-Romagna
Meldola
Vitignano
Strada Vitignano-Para
Strada della Collina
Via Sbargoleto
Strada della Magione
Via dei Piani
Via Cavaliera
Via delle Caminate
Via Fiumana Bellaria
Strada Gennarina Para
Zona Industriale Meldola
Via Roma
Via San Giovanni
Via Alto Moro
Via Colleferro
Via Formaci
Via Giordano Bruno
Via Cairo Pisacane
Via Praticello
Via Antenno
Strada Bramabene Campiana
Strada Meldola-Rocca-Caminate
Strada Statale dei Bidente
SP125
SP126
SS310
200 m
Regione Emilia-Romagna

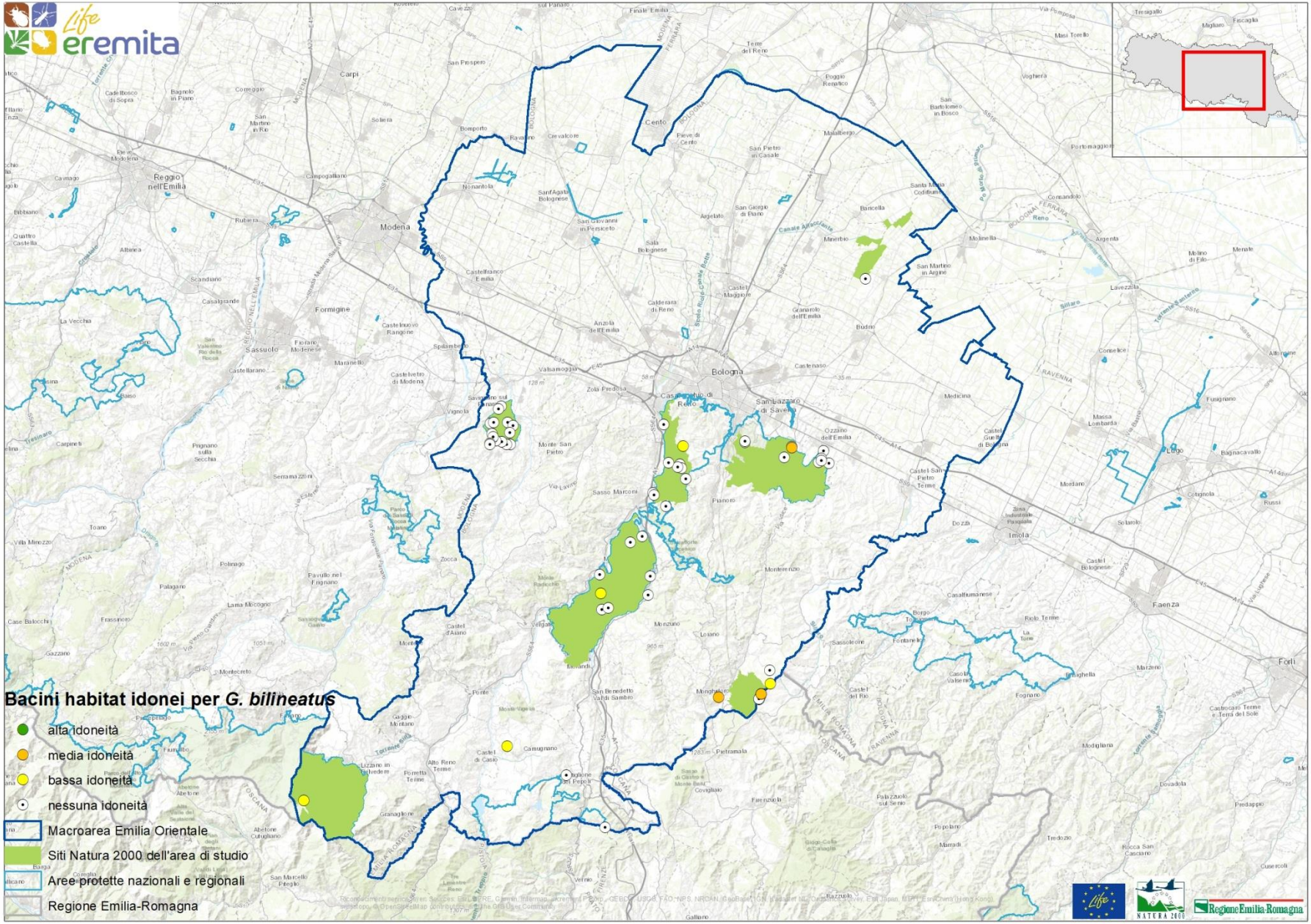
Bacini habitat idonei per *G. bilineatus*
alta idoneità
media idoneità
bassa idoneità
nessuna idoneità
Macroarea Emilia Orientale
Siti Natura 2000 dell'area di studio
Aree protette nazionali e regionali
Regione Emilia-Romagna
Bologna
Modena
Reggio nell'Emilia
Cento
Imola
Faenza
Forlì

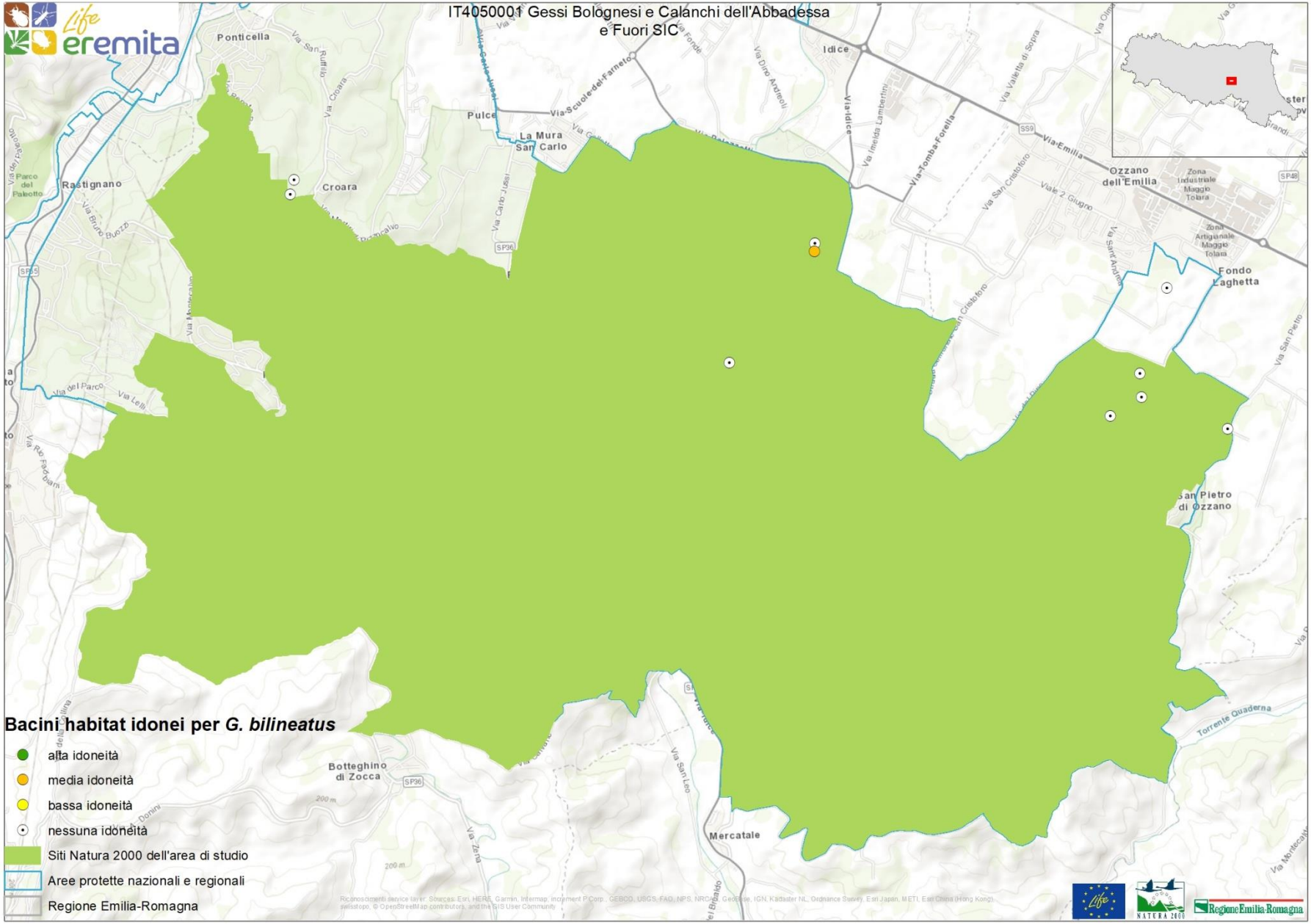
IT4050001 Gessi Bolognesi e Calanchi dell'Abbadessa e Fuori SIC
Bacini habitat idonei per *G. bilineatus*
alta idoneità
media idoneità
bassa idoneità
nessuna idoneità
Siti Natura 2000 dell'area di studio
Aree protette nazionali e regionali
Regione Emilia-Romagna
Ponticella
Pulce
La Mura San Carlo
Idice
Rastignano
Croara
Ozzano dell'Emilia
Fondo Laghetta
San Pietro di Ozzano
Botteghino di Zocca
Mercatale
Torrente Quaderna
Via Emilia
Via Scuole del Farneto
Via Tomba Forella
Via Idice
Via Imelda Lambertini
Via Dino Ardnelli
Via Vallella di Sopra
Via San Cristoforo
Viale 2 Giugno
Via Sant'Andrea
Via San Pietro
Via Carlo Jussi
Via Montecalvo
Via Brune Buozzi
Via del Parco
Via Lelli
Via Rio Faggiani
Via San Leo
Via Zena
Via Montecatini
Zona Industriale Maggio Tolara
Zona Artigianale Maggio Tolara
Regione Emilia-Romagna

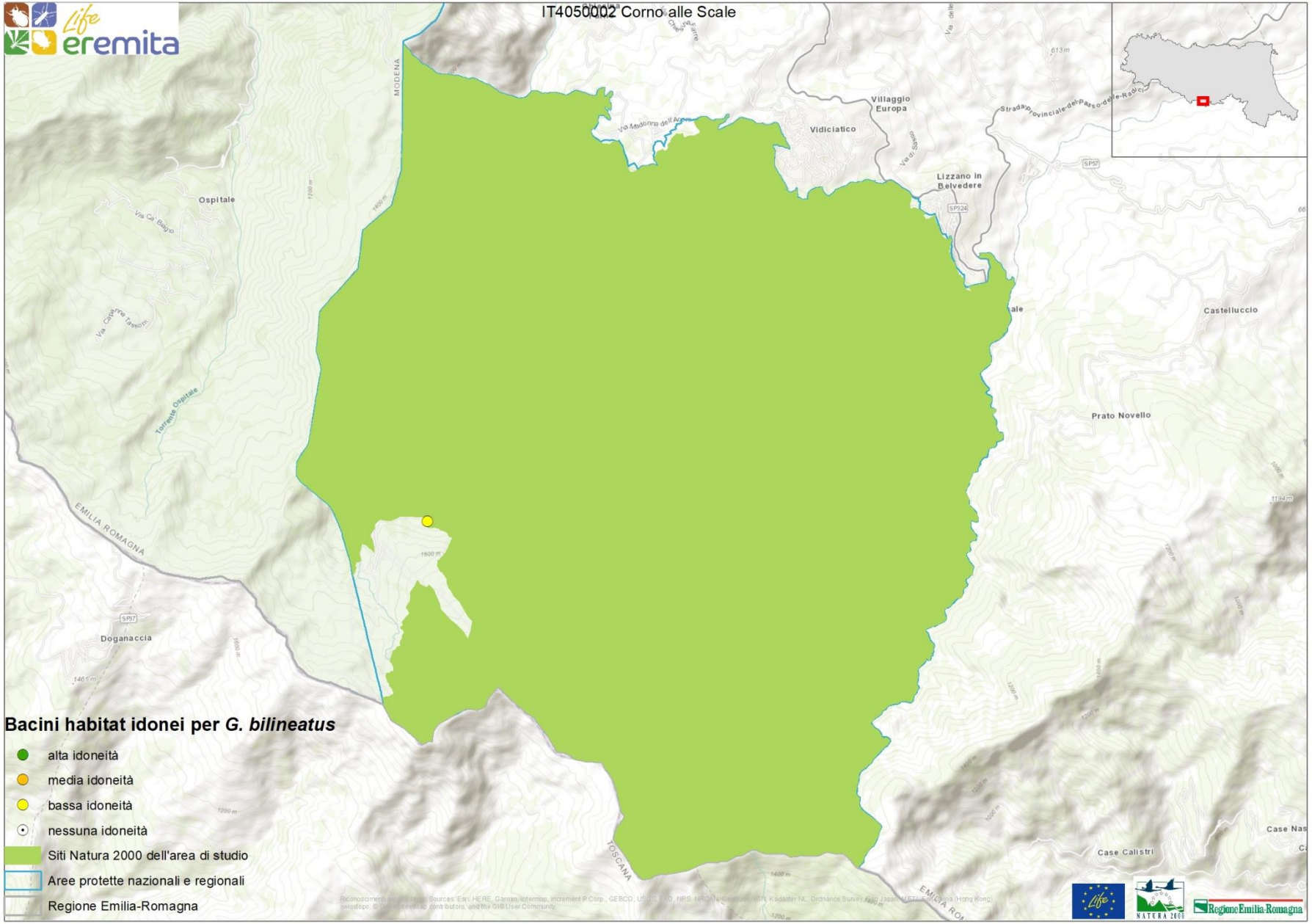
IT4050002 Corno alle Scale
Bacini habitat idonei per *G. bilineatus*
alta idoneità
media idoneità
bassa idoneità
nessuna idoneità
Siti Natura 2000 dell'area di studio
Aree protette nazionali e regionali
Regione Emilia-Romagna
Villaggio Europa
Vidiciatico
Lizzano in Belvedere
Ospitale
Castelluccio
Prato Novello
Doganaccia
Case Calistri
MODENA
EMILIA ROMAGNA
TOSCANA
Regione Emilia-Romagna

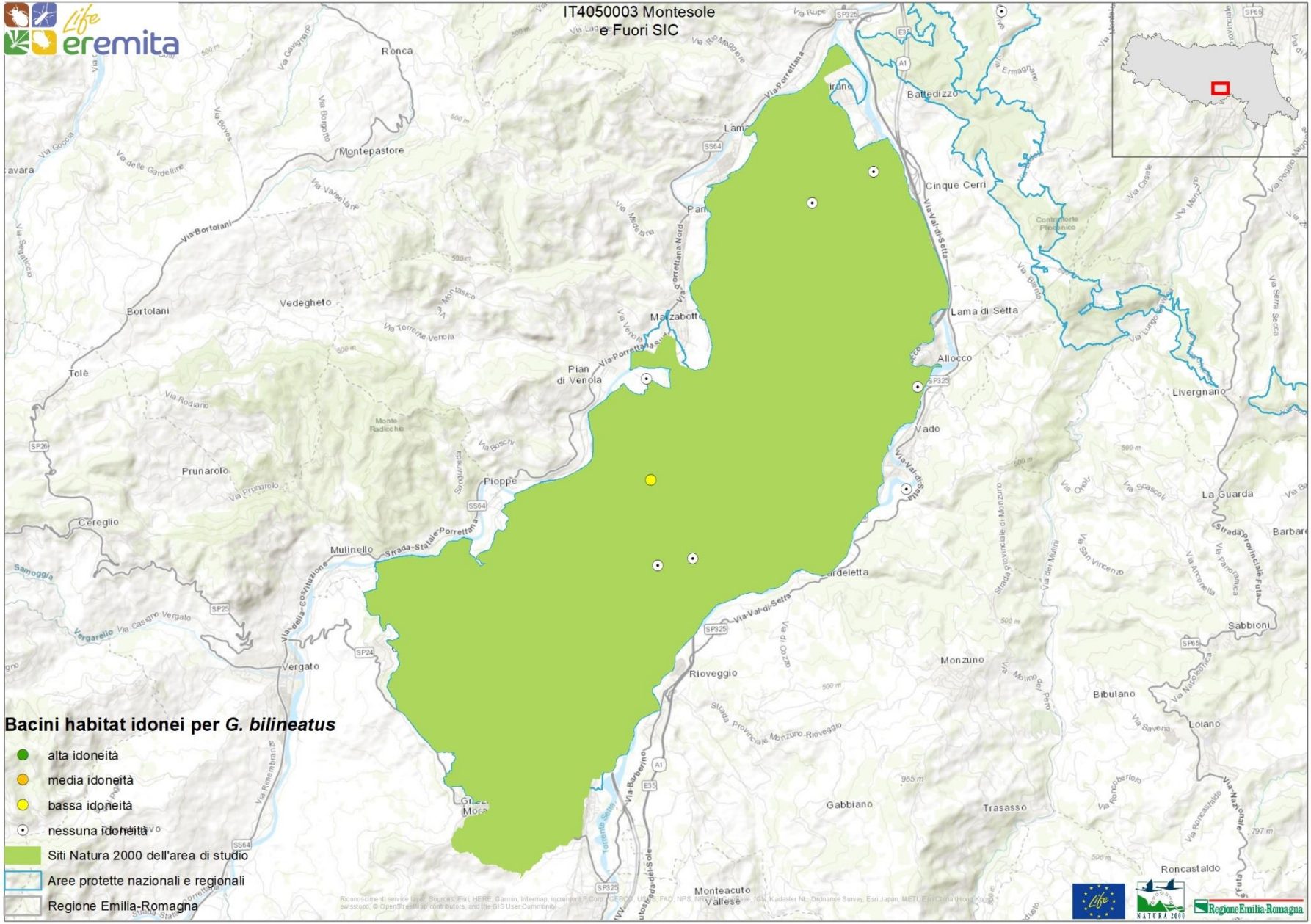
IT4050003 Montesole e Fuori SIC
Life eremita
Bacini habitat idonei per *G. bilineatus*
alta idoneità
media idoneità
bassa idoneità
nessuna idoneità
Siti Natura 2000 dell'area di studio
Aree protette nazionali e regionali
Regione Emilia-Romagna
Ronca
Montepastore
Bortolani
Vedegheto
Tolè
Prunarolo
Cereglio
Mulinello
Vergato
Pian di Venola
Pioppe
Marzabotto
Lama
Battedizzo
Cinque Cerri
Lama di Setta
Allocco
Vado
Livergnano
La Guarda
Sabbioni
Monzuno
Bibulano
Loiano
Rioveggio
Gardeletta
Gabbiano
Trasasso
Roncastaldo
Monteacuto Vallese
Via Porrettana
Via Val di Setta
Via Bortolani
Strada Statale Porrettana
Via della Costituzione
Strada Provinciale Monzuno-Rioveggio
Strada Provinciale Futa
Via Barberino
Via Nazionale
Regione Emilia-Romagna

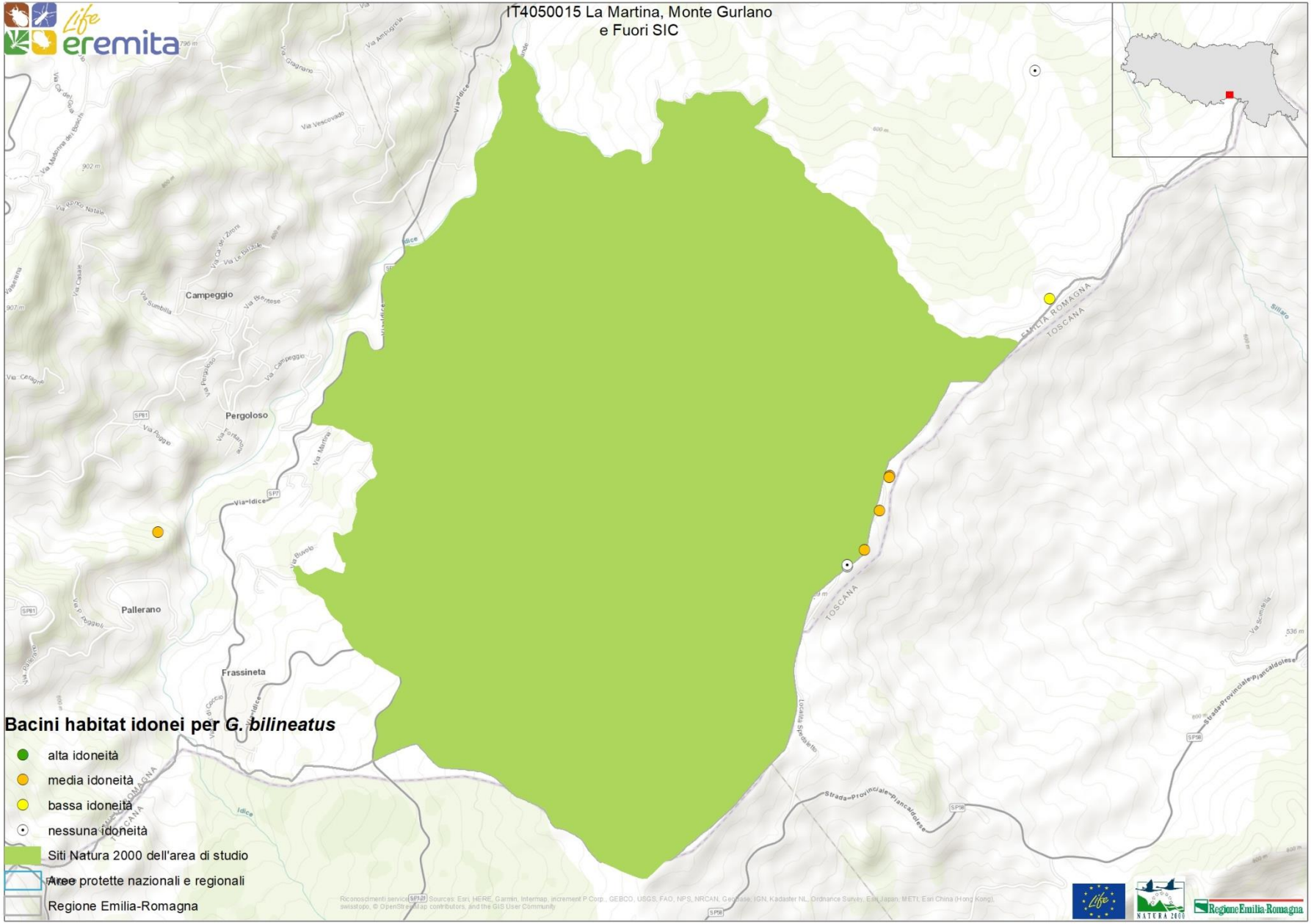
IT4050015 La Martina, Monte Gurlano
e Fuori SIC
Campeggio
Pergoloso
Pallerano
Frassineta
Bacini habitat idonei per G. bilineatus
alta idoneità
media idoneità
bassa idoneità
nessuna idoneità
Siti Natura 2000 dell'area di studio
Aree protette nazionali e regionali
Regione Emilia-Romagna

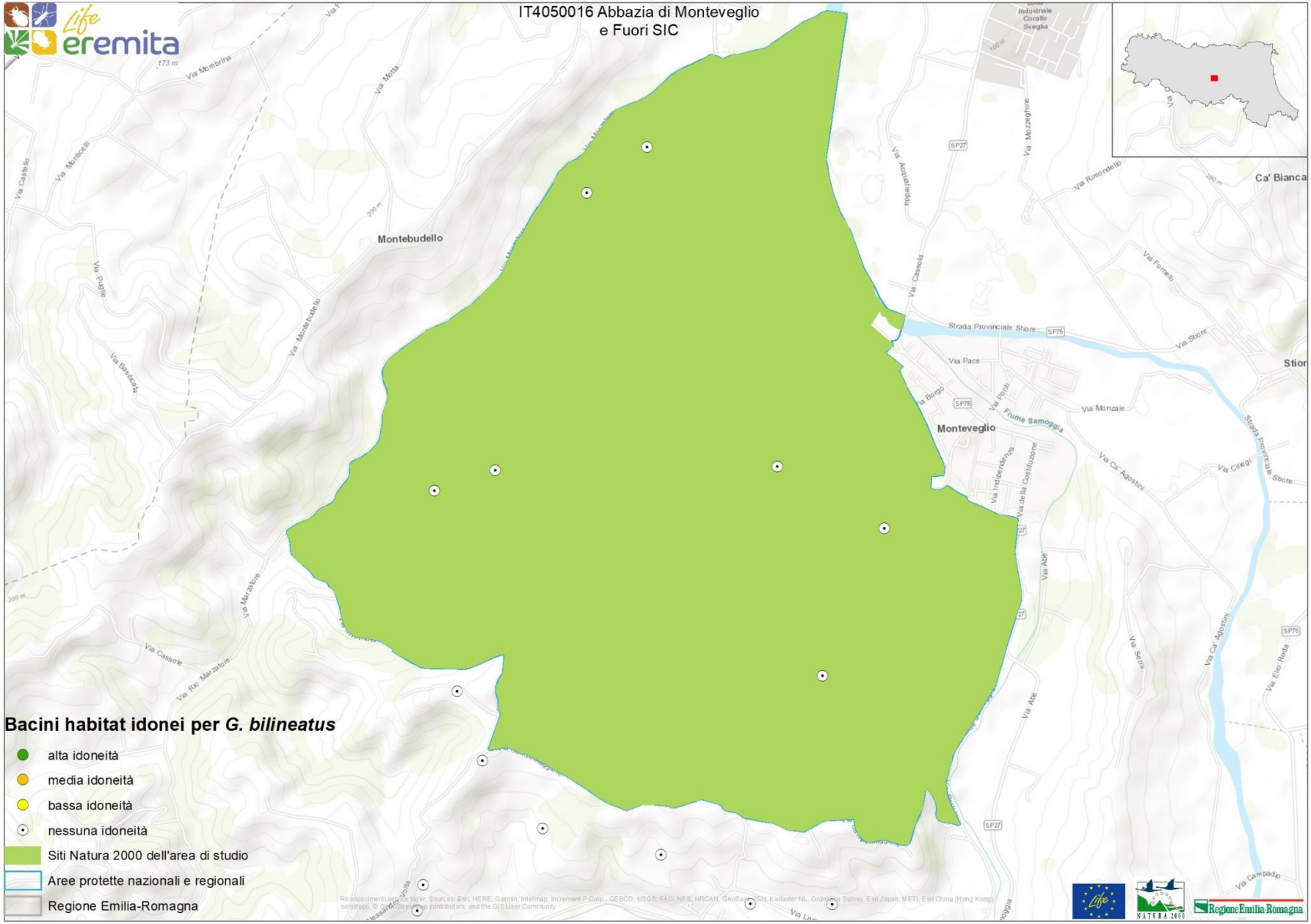
IT4050016 Abbazia di Monteveglio
e Fuori SIC
Life eremita
Montebudello
Monteveglio
Ca' Bianca
Stiore
Fiume Samoggia
Strada Provinciale Stiore
Via Pace
Via Monzale
Via Rimondello
Via Fornelli
Via Mezzeghine
Via Acquaredda
Via Casella
Via Motta
Via Montbrina
Via Monticelli
Via Castello
Via Puglie
Via Basilicata
Via Montebudello
Via Marzatore
Via Cassole
Via Rio Marzatore
Via Indipendenza
Via della Costituzione
Via Abbe
Via Ca' Agostini
Via Ciliegi
Via Serra
Via Elio Roda
Via Campadio
Bacini habitat idonei per G. bilineatus
alta idoneità
media idoneità
bassa idoneità
nessuna idoneità
Siti Natura 2000 dell'area di studio
Aree protette nazionali e regionali
Regione Emilia-Romagna
Regione Emilia-Romagna

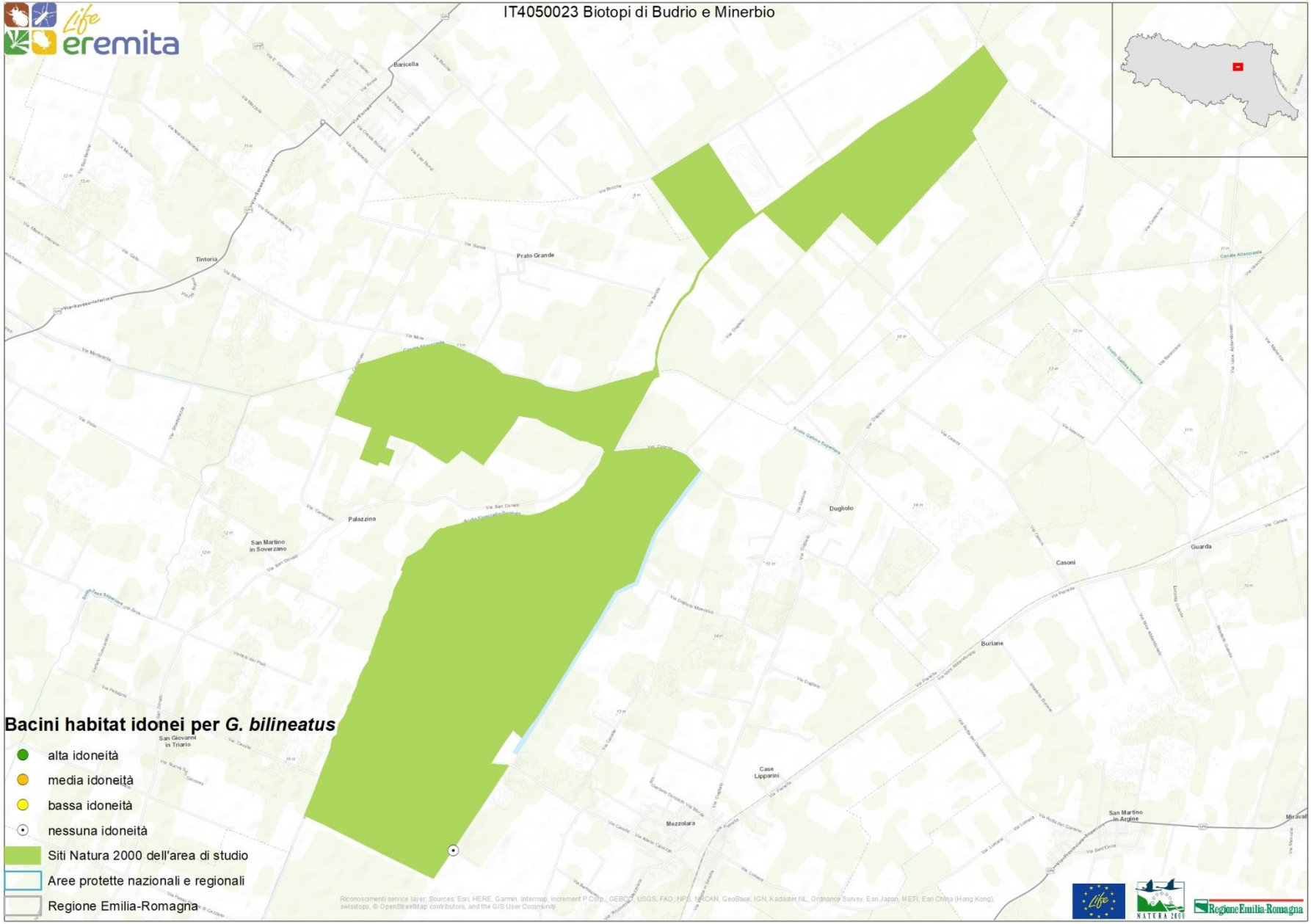
IT4050023 Biotopi di Budrio e Minerbio
Bacini habitat idonei per *G. bilineatus*
alta idoneità
media idoneità
bassa idoneità
nessuna idoneità
Siti Natura 2000 dell'area di studio
Aree protette nazionali e regionali
Regione Emilia-Romagna
Baricella
Tintoria
Prato Grande
Palazzina
San Martino in Soverzano
Dugliolo
Casoni
Guarda
Buriane
Case Lipparini
Mezzolara
San Martino in Argine
San Giovanni in Triario

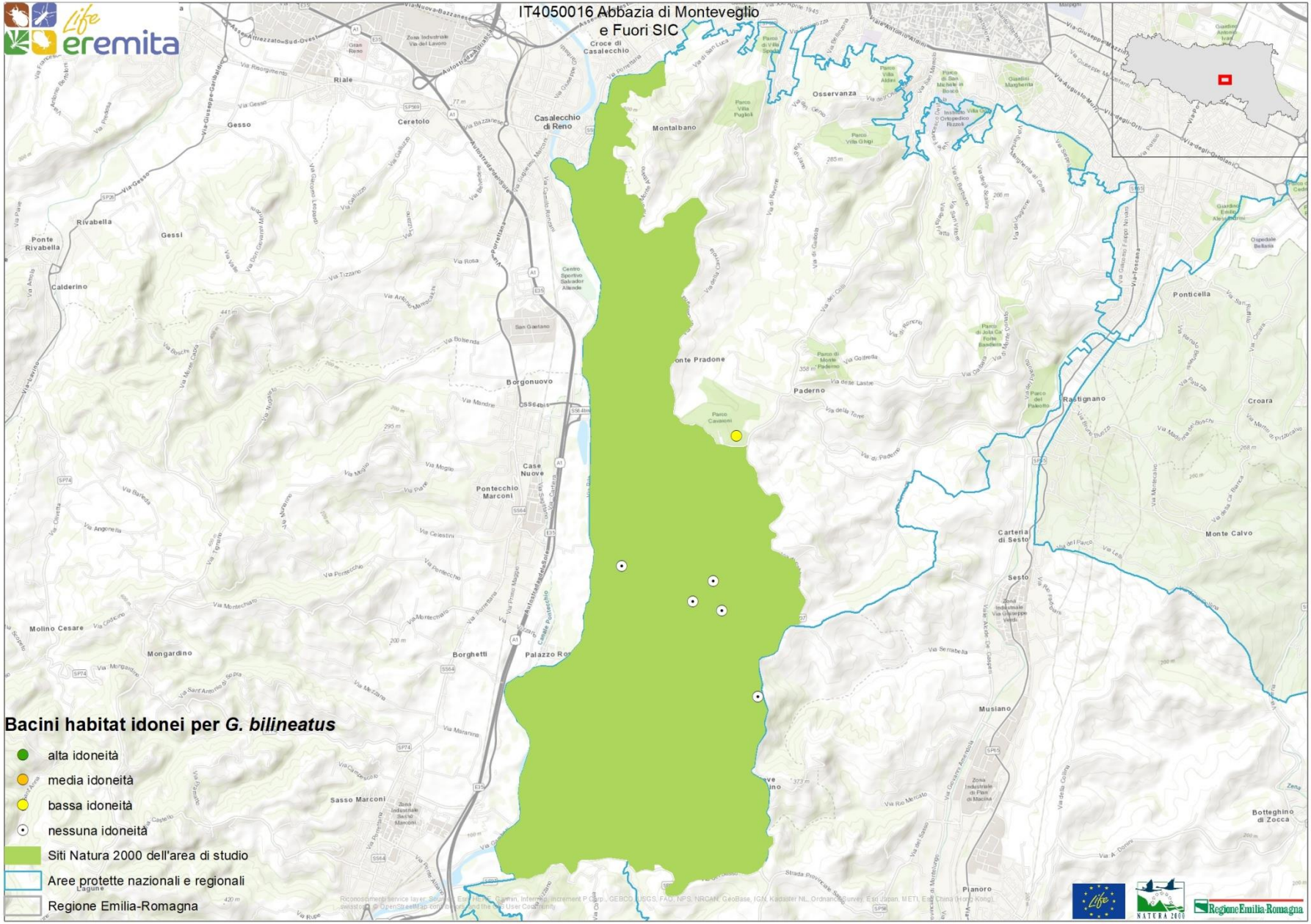
IT4050016 Abbazia di Monteveglio e Fuori SIC
Bacini habitat idonei per *G. bilineatus*
alta idoneità
media idoneità
bassa idoneità
nessuna idoneità
Siti Natura 2000 dell'area di studio
Aree protette nazionali e regionali
Regione Emilia-Romagna

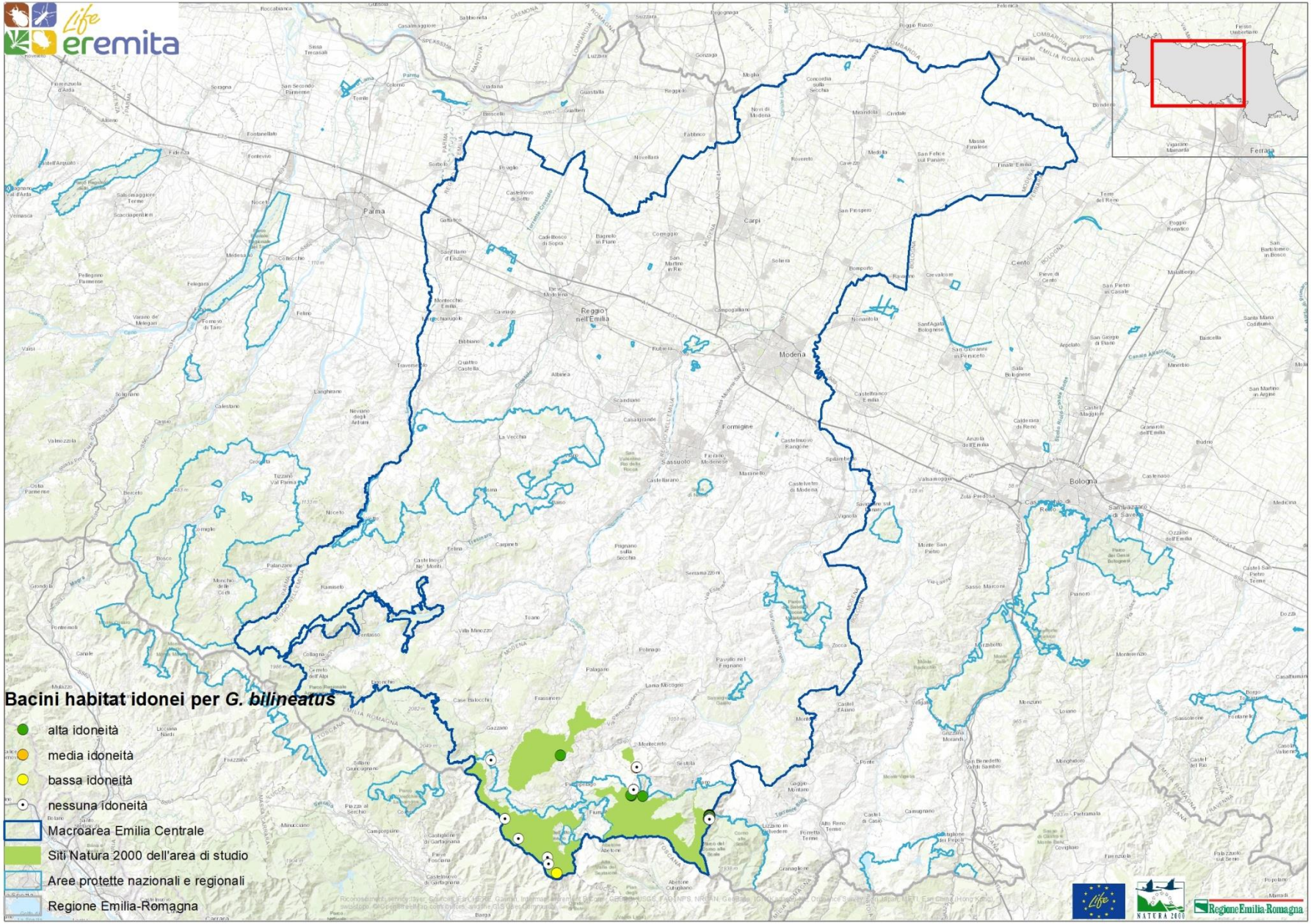
Bacini habitat idonei per *G. bilineatus*
alta idoneità
media idoneità
bassa idoneità
nessuna idoneità
Macroarea Emilia Centrale
Siti Natura 2000 dell'area di studio
Aree protette nazionali e regionali
Regione Emilia-Romagna
Parma
Reggio nell'Emilia
Modena
Carpi
Formigine
Sassuolo
Bologna
Ferrara

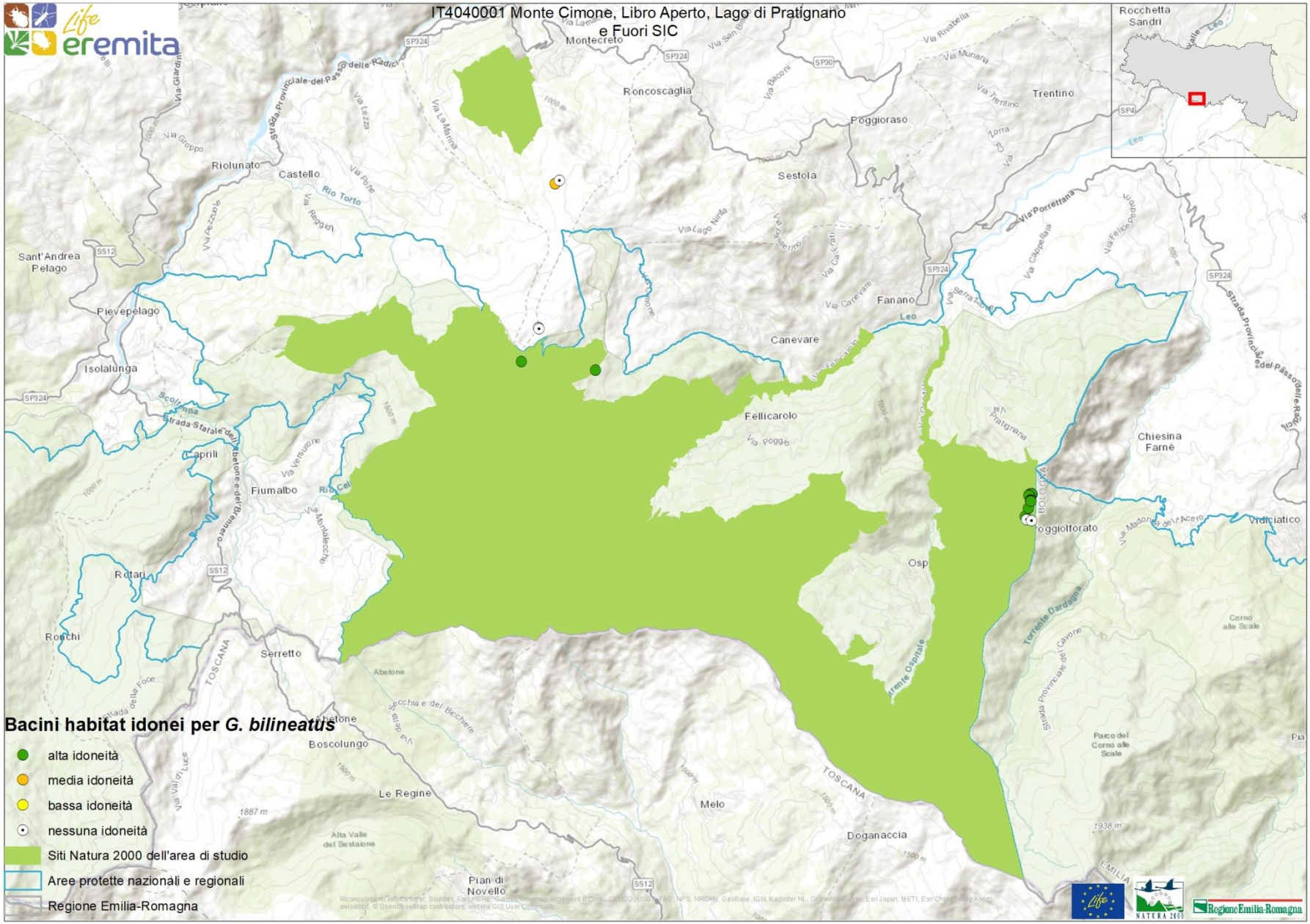
IT4040001 Monte Cimone, Libro Aperto, Lago di Pratignano e Fuori SIC
Bacini habitat idonei per G. bilineatus
alta idoneità
media idoneità
bassa idoneità
nessuna idoneità
Siti Natura 2000 dell'area di studio
Aree protette nazionali e regionali
Regione Emilia-Romagna
Montecreto
Roncoscaglia
Poggioraso
Trentino
Sestola
Riolunato
Castello
Sant'Andrea Pelago
Pievepelago
Isolalunga
Fanano
Canevare
Fellicarolo
Chiesina Farnè
Fiumalbo
Rotari
Ronchi
Serretto
Abetone
Boscolungo
Le Regine
Melo
Doganaccia
Pian di Novello
Osp
Poggiolforato
Vidiciatico
Rocchetta Sandri
TOSCANA
EMILIA
BOLOGNA

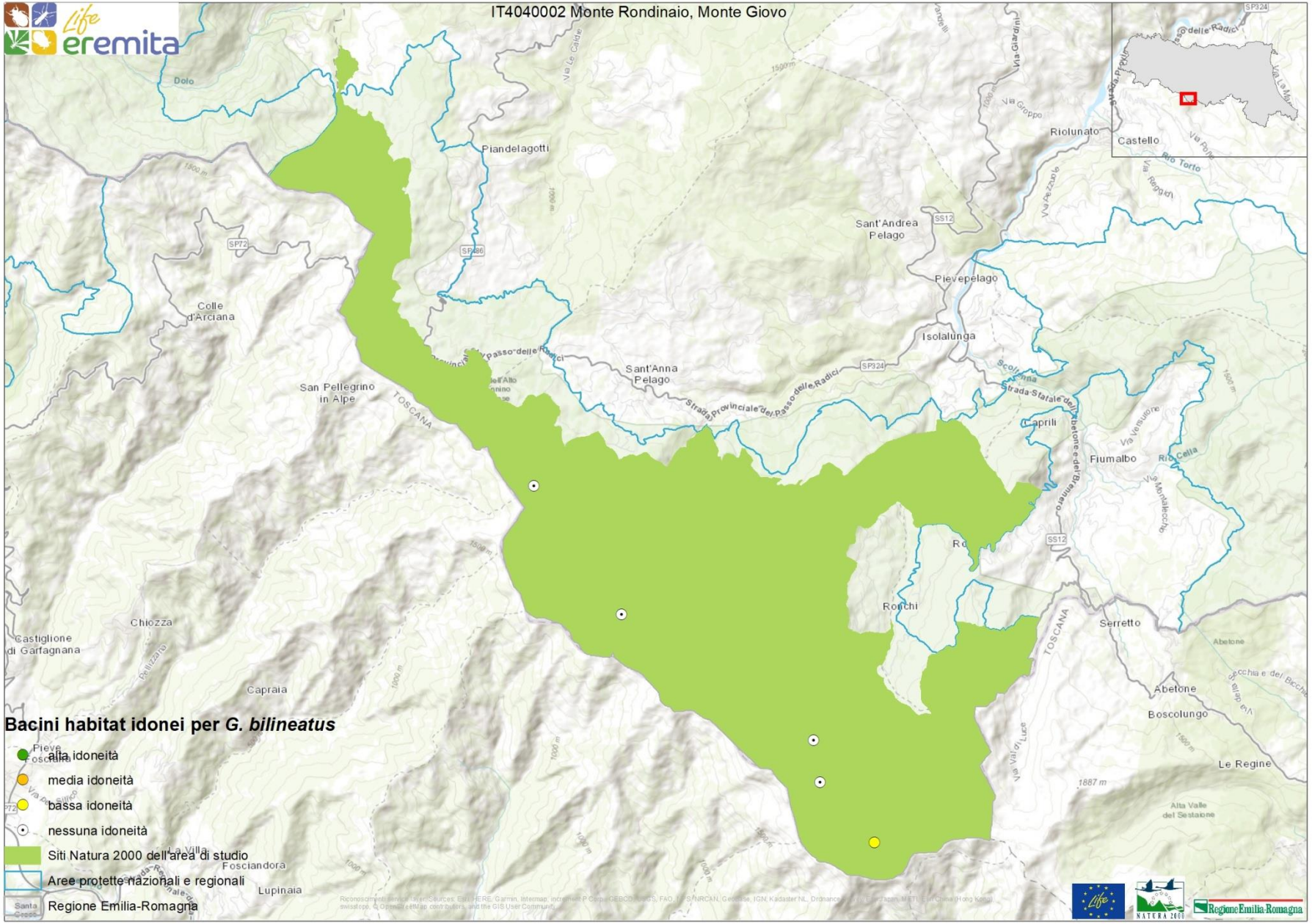
IT4040002 Monte Rondinaio, Monte Giovo
Bacini habitat idonei per *G. bilineatus*
alta idoneità
media idoneità
bassa idoneità
nessuna idoneità
Siti Natura 2000 dell'area di studio
Aree protette nazionali e regionali
Regione Emilia-Romagna
Piandelagotti
Riolunato
Castello
Sant'Andrea Pelago
Pievepelago
Isolalunga
Sant'Anna Pelago
San Pellegrino in Alpe
Colle d'Arciana
Dolo
Chiozza
Castiglione di Garfagnana
Capraia
Ronchi
Serretto
Abetone
Boscolungo
Le Regine
Fiumalbo
Lupinaia
Fosciandora
TOSCANA

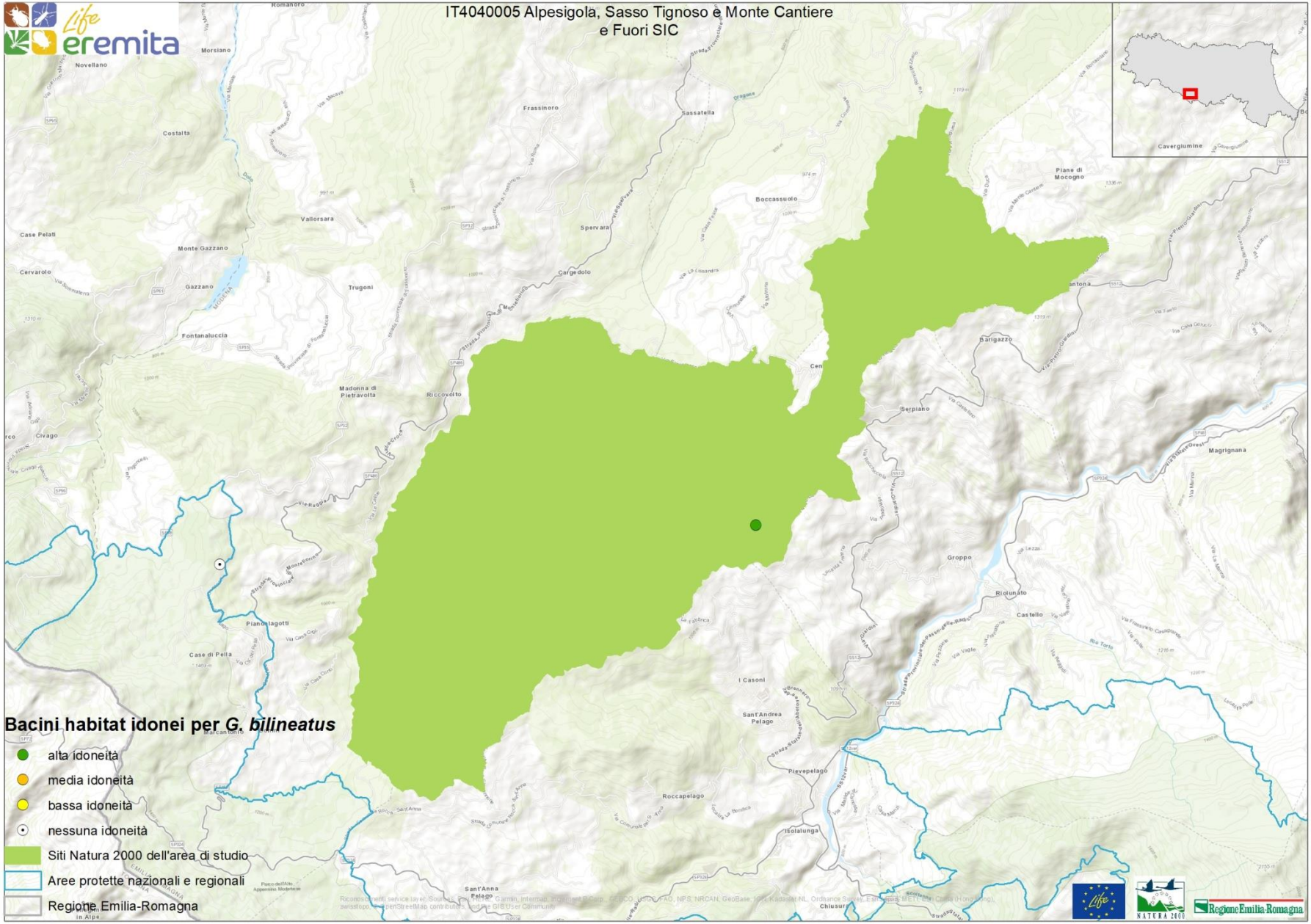
IT4040005 Alpesigola, Sasso Tignoso e Monte Cantiere
e Fuori SIC
Bacini habitat idonei per G. bilineatus
alta idoneità
media idoneità
bassa idoneità
nessuna idoneità
Siti Natura 2000 dell'area di studio
Aree protette nazionali e regionali
Regione Emilia-Romagna

Individuazione/inventario bacini habitat (Azione A4)

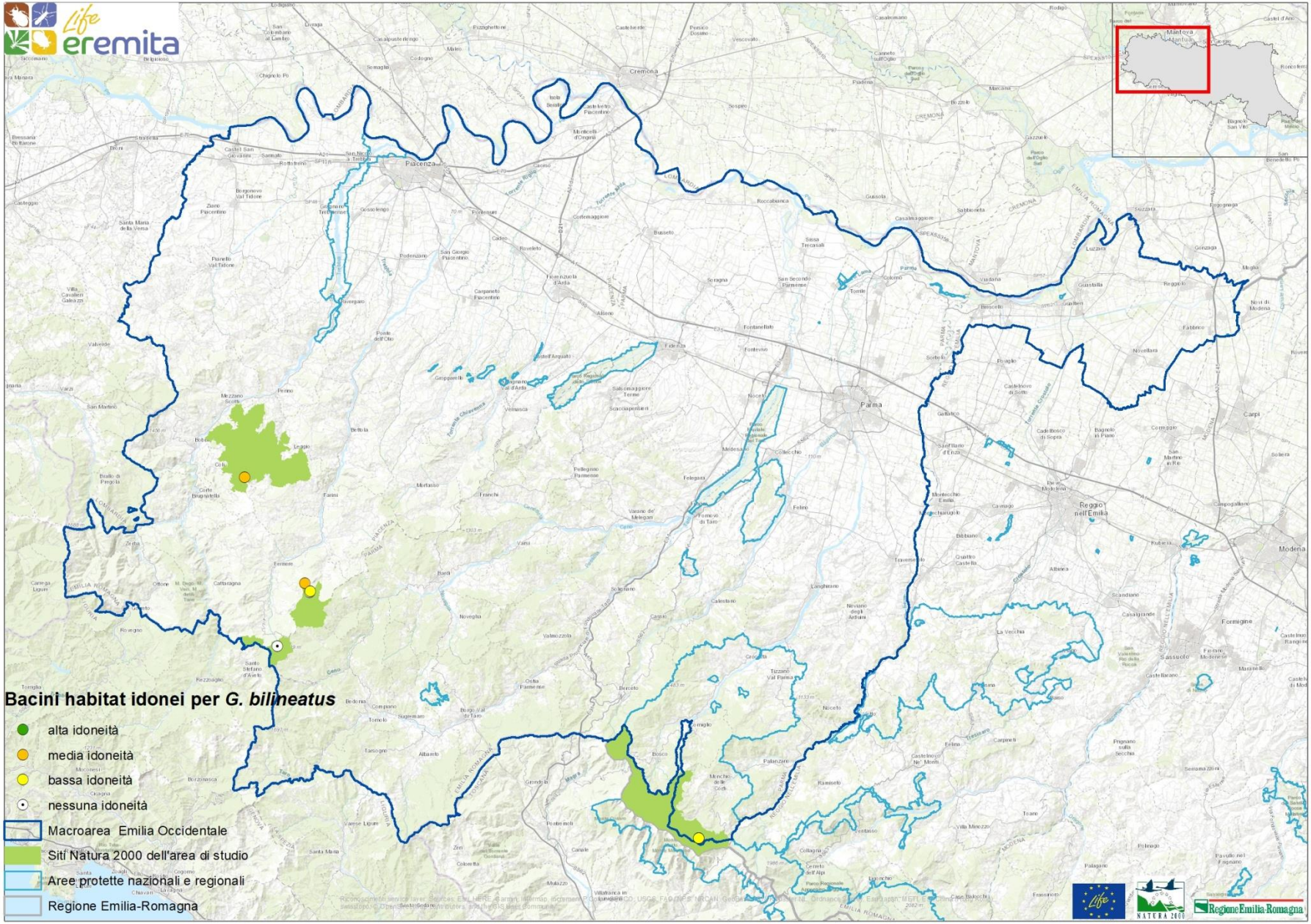

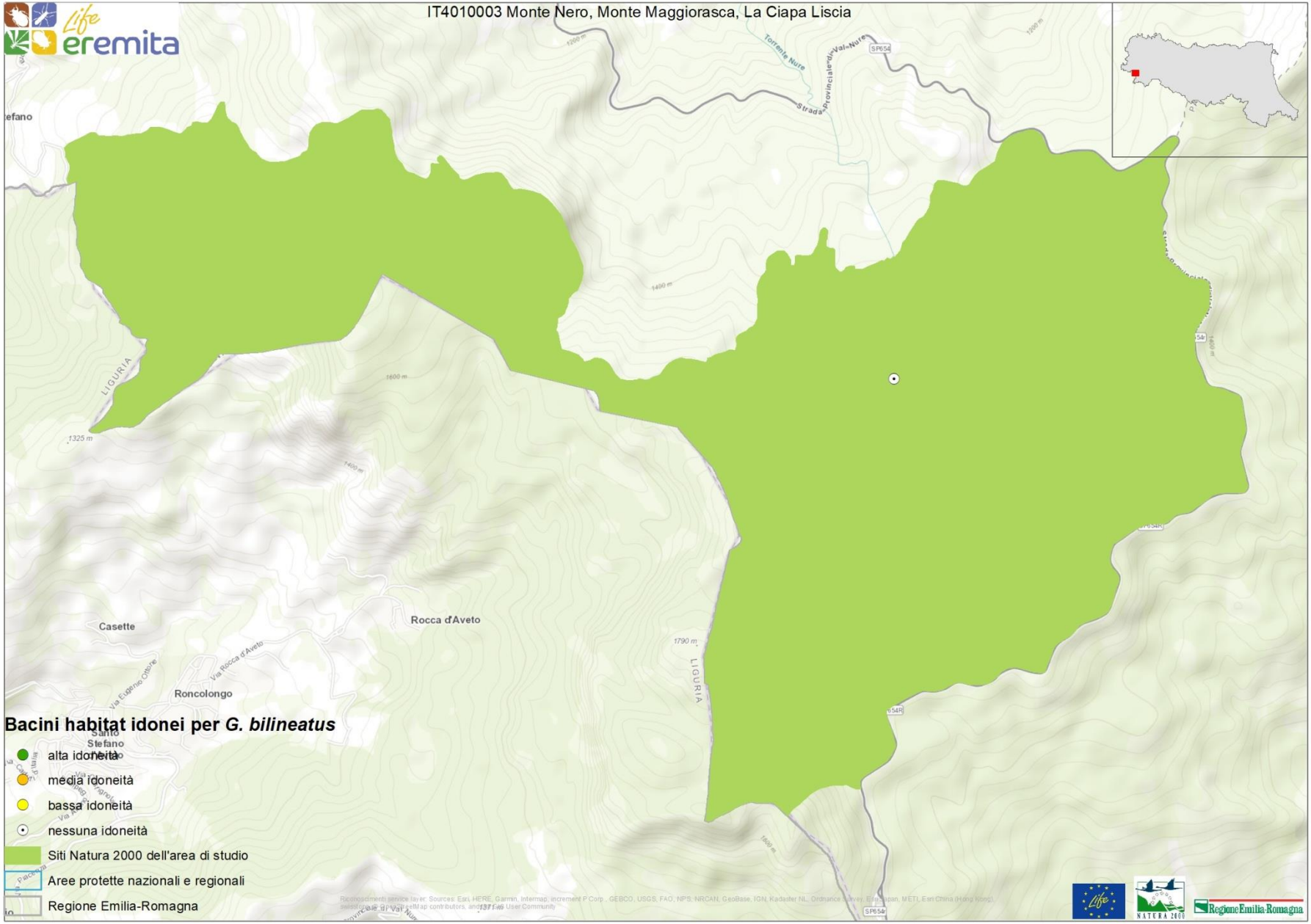
IT4010003 Monte Nero, Monte Maggiorasca, La Ciapa Liscia
Bacini habitat idonei per *G. bilineatus*
alta idoneità
media idoneità
bassa idoneità
nessuna idoneità
Siti Natura 2000 dell'area di studio
Aree protette nazionali e regionali
Regione Emilia-Romagna
Rocca d'Aveto
Casette
Roncolongo
LIGURIA
Torrente Nure
Strada Provinciale di Val Nure
Regione Emilia-Romagna

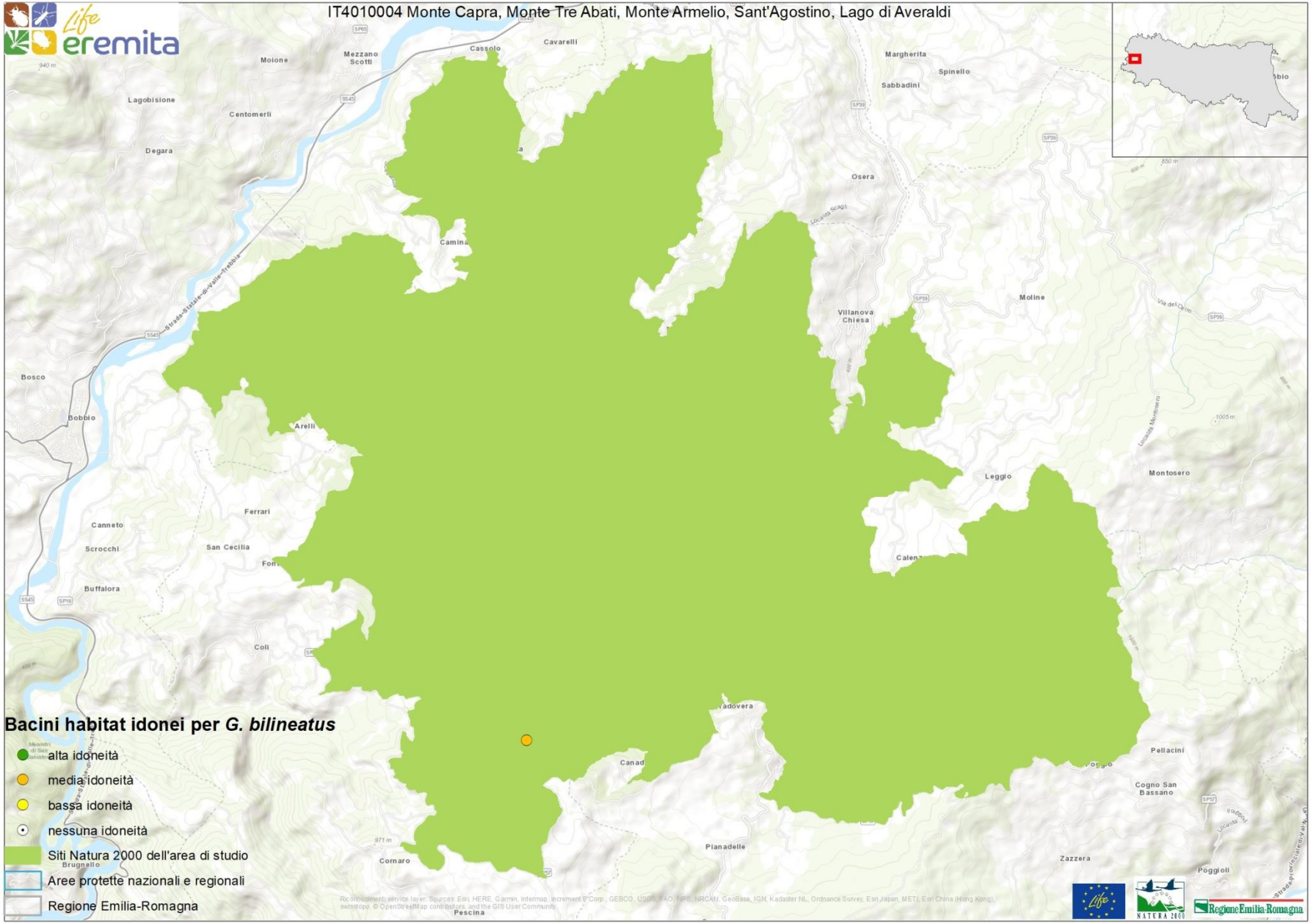
IT4010004 Monte Capra, Monte Tre Abati, Monte Armelio, Sant'Agostino, Lago di Averaldi
Bacini habitat idonei per *G. bilineatus*
alta idoneità
media idoneità
bassa idoneità
nessuna idoneità
Siti Natura 2000 dell'area di studio
Aree protette nazionali e regionali
Regione Emilia-Romagna
Molone
Mezzano Scotti
Cassolo
Cavarelli
Margherita
Spinello
Sabbadini
Lagobisione
Centomerli
Degara
Osera
Camina
Moline
Villanova Chiesa
Bosco
Bobbio
Arelli
Leggio
Montoserio
Ferrari
Canneto
Scrocchi
San Cecilia
Buffalora
Coli
Pellacini
Cogno San Bassano
Pianadelle
Zazzera
Poggioli
Cornaro
Pescina

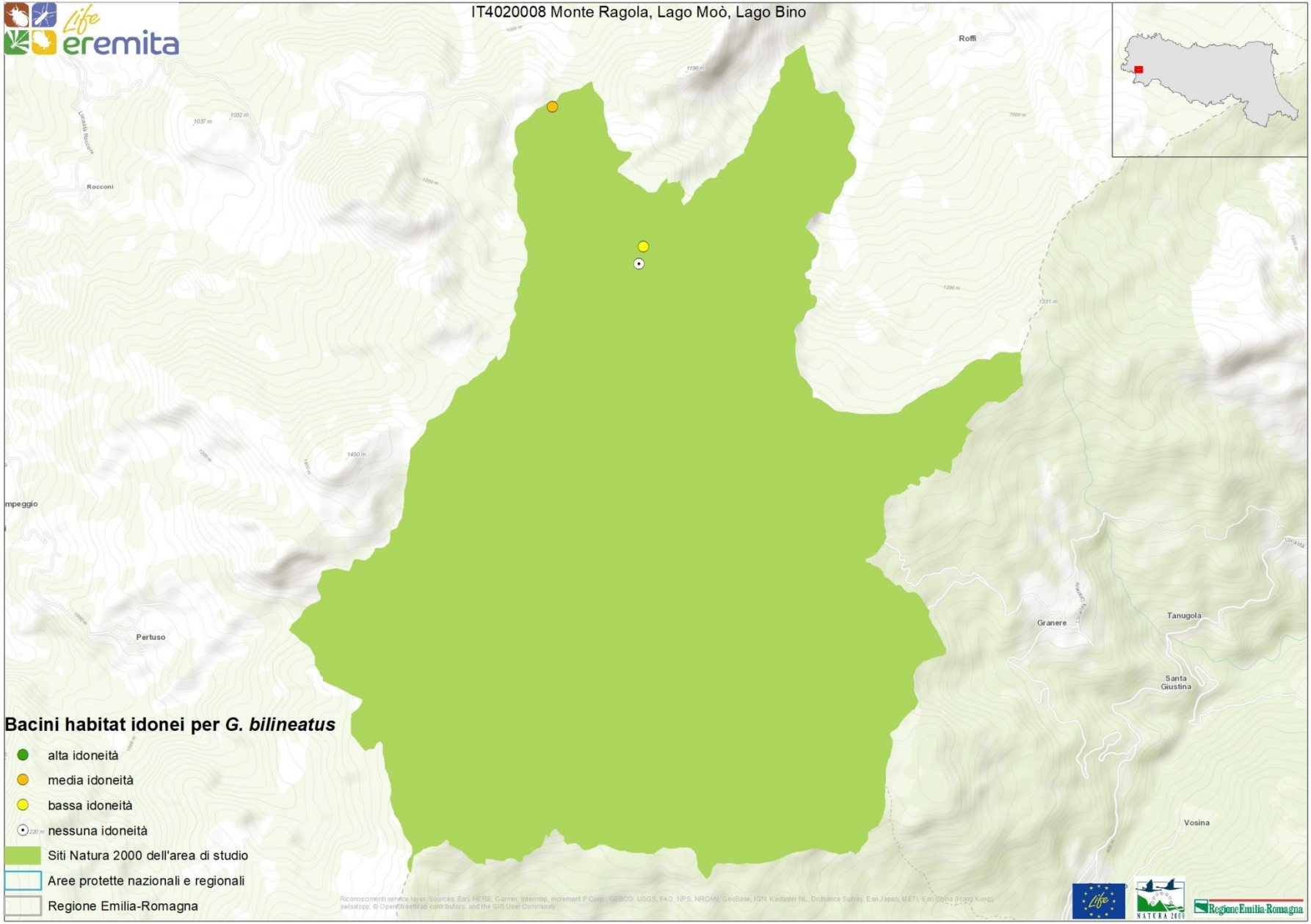
IT4020008 Monte Ragola, Lago Moò, Lago Bino
Roffi
Rocconi
Pertuso
Granere
Tanugola
Santa Giustina
Vosina
Bacini habitat idonei per G. bilineatus
alta idoneità
media idoneità
bassa idoneità
nessuna idoneità
Siti Natura 2000 dell'area di studio
Aree protette nazionali e regionali
Regione Emilia-Romagna

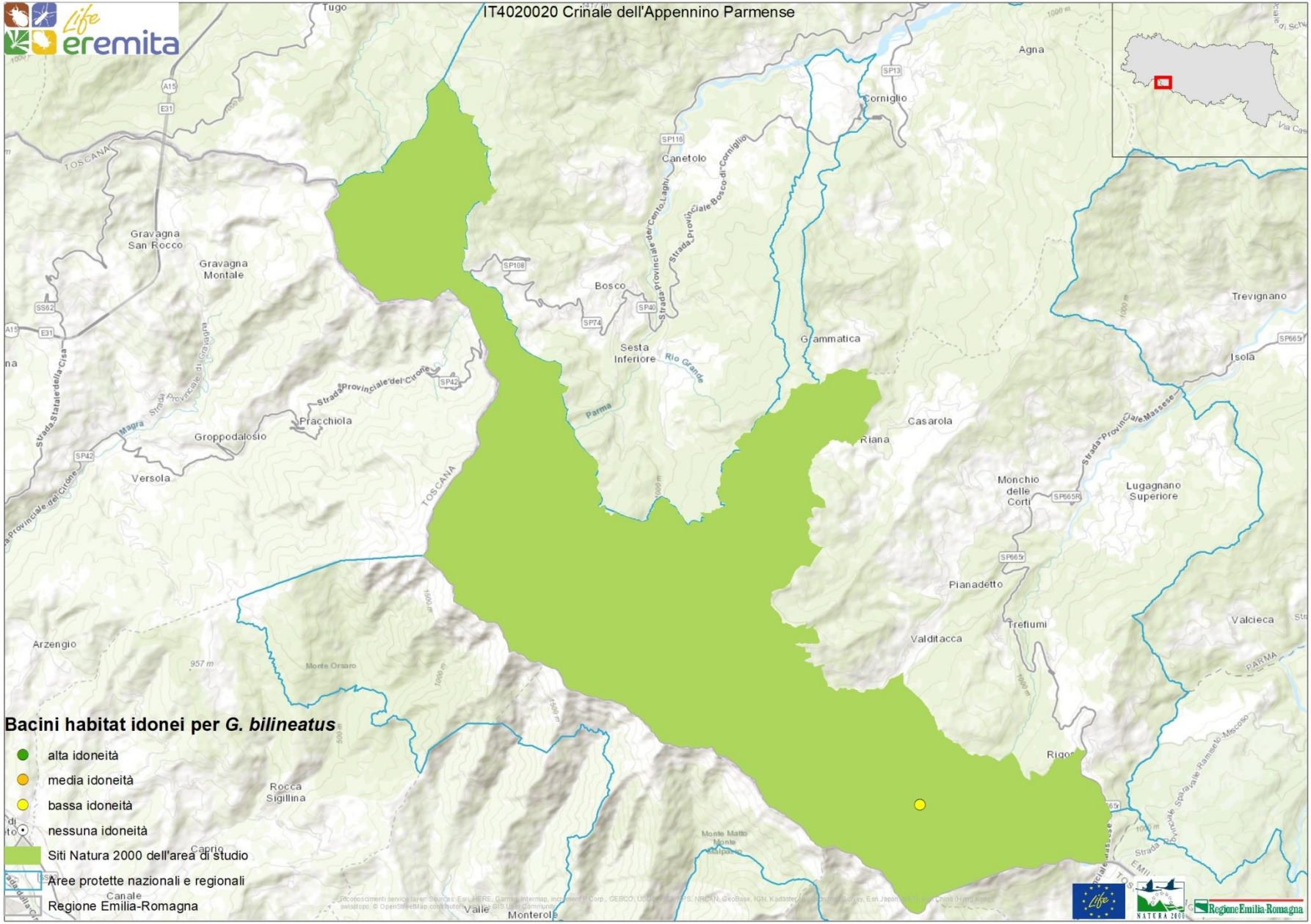
IT4020020 Crinale dell'Appennino Parmense
Bacini habitat idonei per *G. bilineatus*
alta idoneità
media idoneità
bassa idoneità
nessuna idoneità
Siti Natura 2000 dell'area di studio
Aree protette nazionali e regionali
Regione Emilia-Romagna
Tugo
Agna
Corniglio
Canetolo
Gravagna San Rocco
Gravagna Montale
Bosco
Sesta Inferiore
Grammatica
Trevignano
Isola
Casarola
Riana
Pracchiola
Groppodalosio
Versola
Monchio delle Corti
Lugagnano Superiore
Pianadetto
Valditacca
Trefiumi
Valcieca
Arzengio
Rocca Sigillina
Valle
Monterolo
TOSCANA
PARMA