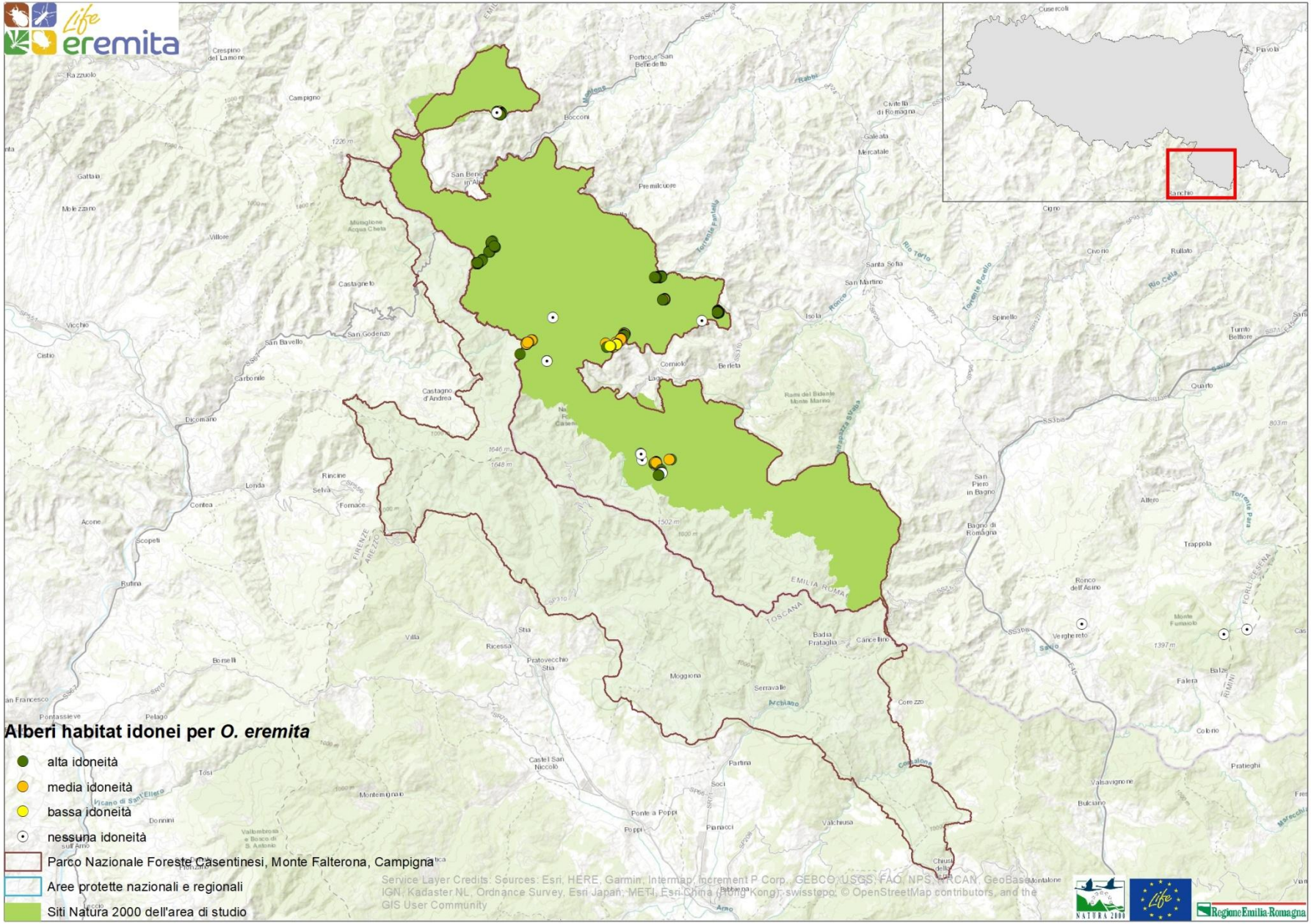
Alberi habitat idonei per *O. eremita*
alta idoneità
media idoneità
bassa idoneità
nessuna idoneità
Parco Nazionale Foreste Casentinesi, Monte Falterona, Campigna
Aree protette nazionali e regionali
Siti Natura 2000 dell'area di studio
Service Layer Credits: Sources: Esri, HERE, Garmin, Intermap, increment P Corp., GEBCO, USGS, FAO, NPS, NRCAN, GeoBase, IGN, Kadaster NL, Ordnance Survey, Esri Japan, METI, Esri China (Hong Kong), swisstopo, © OpenStreetMap contributors, and the GIS User Community

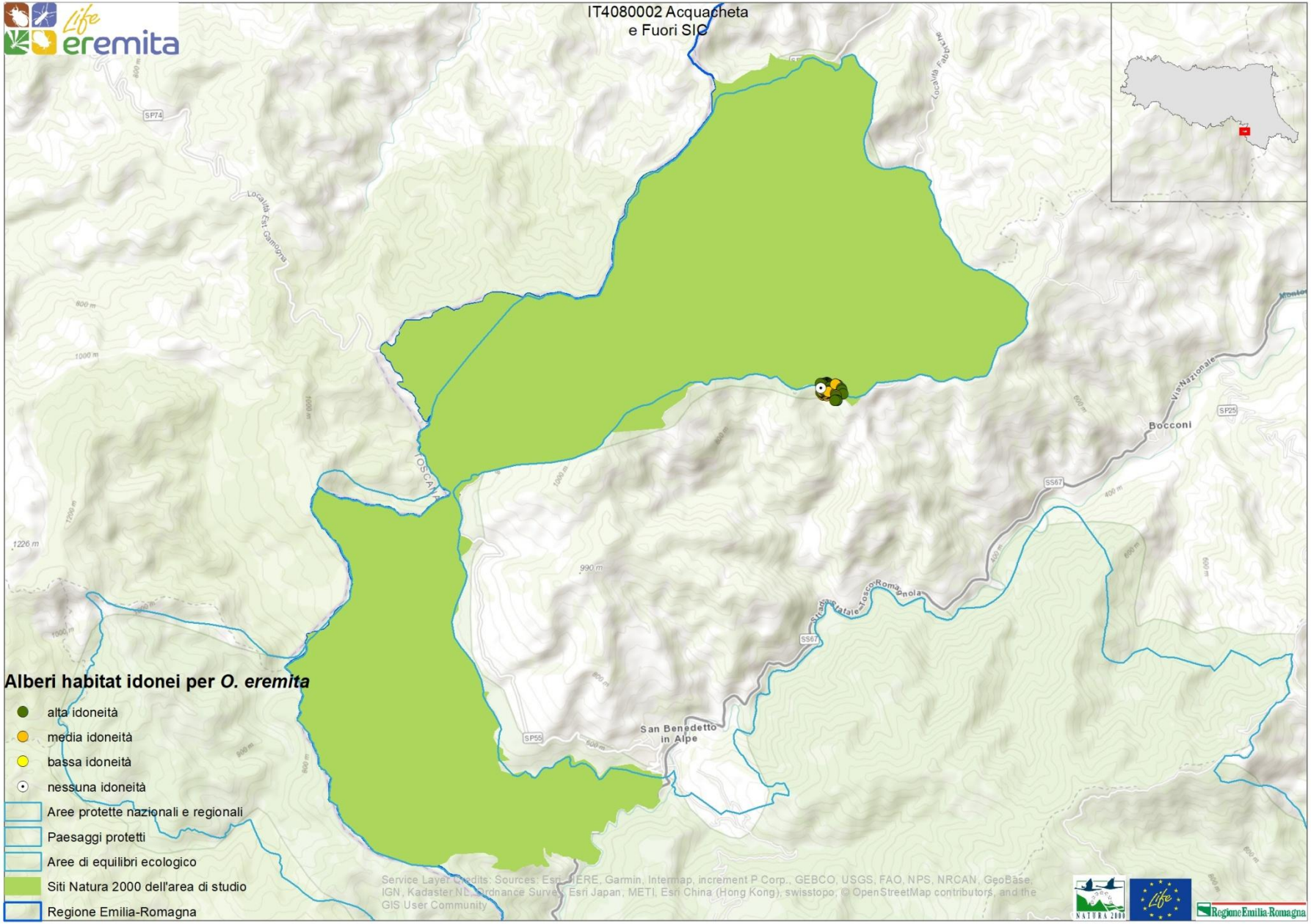
IT4080002 Acquacheta e Fuori SIC
Bocconi
San Benedetto in Alpe
Alberi habitat idonei per *O. eremita*
alta idoneità
media idoneità
bassa idoneità
nessuna idoneità
Aree protette nazionali e regionali
Paesaggi protetti
Aree di equilibri ecologico
Siti Natura 2000 dell'area di studio
Regione Emilia-Romagna
Regione Emilia-Romagna

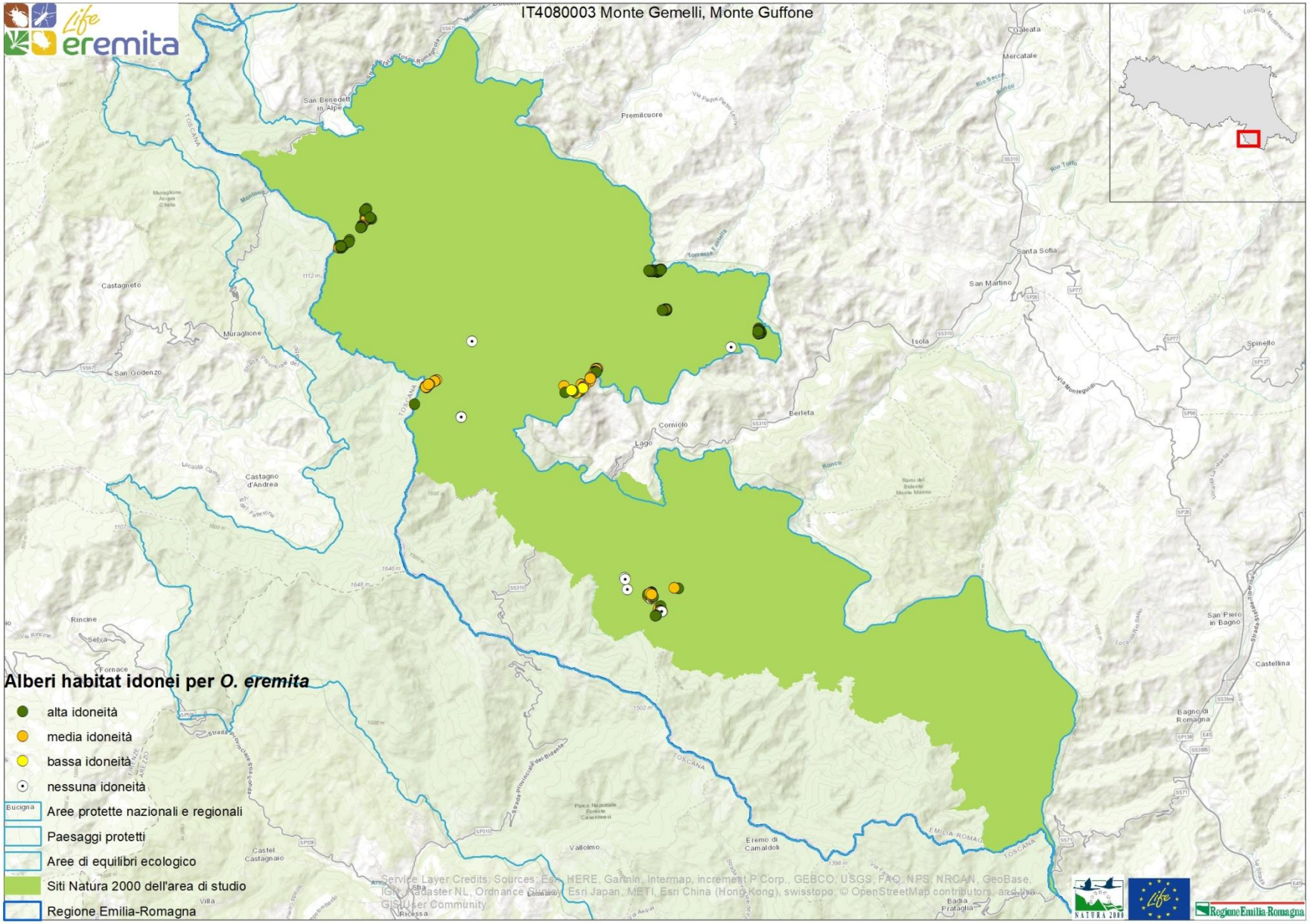
IT4080003 Monte Gemelli, Monte Guffone
Alberi habitat idonei per O. eremita
alta idoneità
media idoneità
bassa idoneità
nessuna idoneità
Aree protette nazionali e regionali
Paesaggi protetti
Aree di equilibri ecologico
Siti Natura 2000 dell'area di studio
Regione Emilia-Romagna
Regione Emilia-Romagna

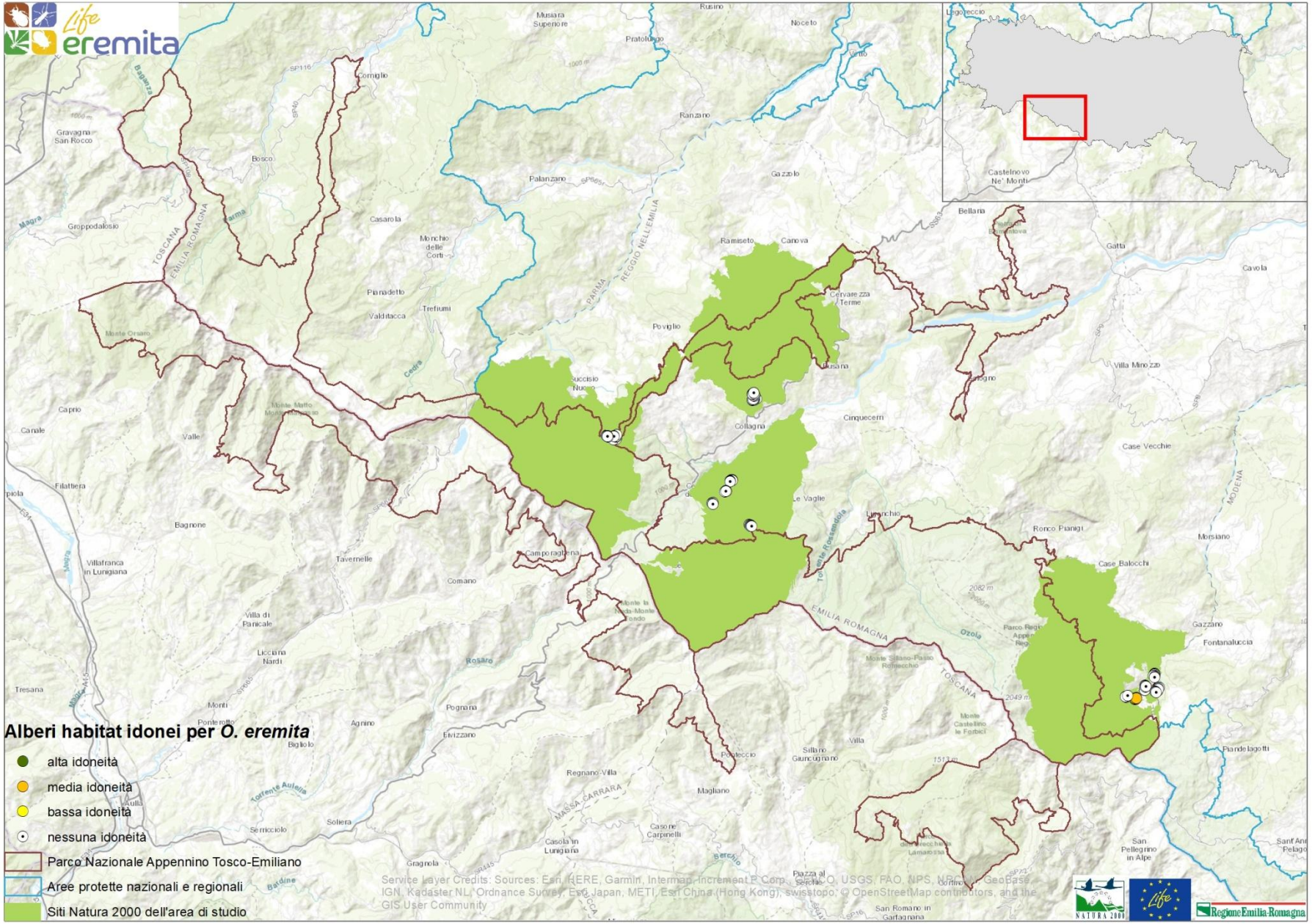
Alberi habitat idonei per *O. eremita*
alta idoneità
media idoneità
bassa idoneità
nessuna idoneità
Parco Nazionale Appennino Tosco-Emiliano
Aree protette nazionali e regionali
Siti Natura 2000 dell'area di studio
Service Layer Credits: Sources: Esri, HERE, Garmin, Intermap, increment P Corp., GEBCO, USGS, FAO, NPS, NRCAN, GeoBase, IGN, Kadaster NL, Ordnance Survey, Esri Japan, METI, Esri China (Hong Kong), swisstopo, © OpenStreetMap contributors, and the GIS User Community
Regione Emilia-Romagna

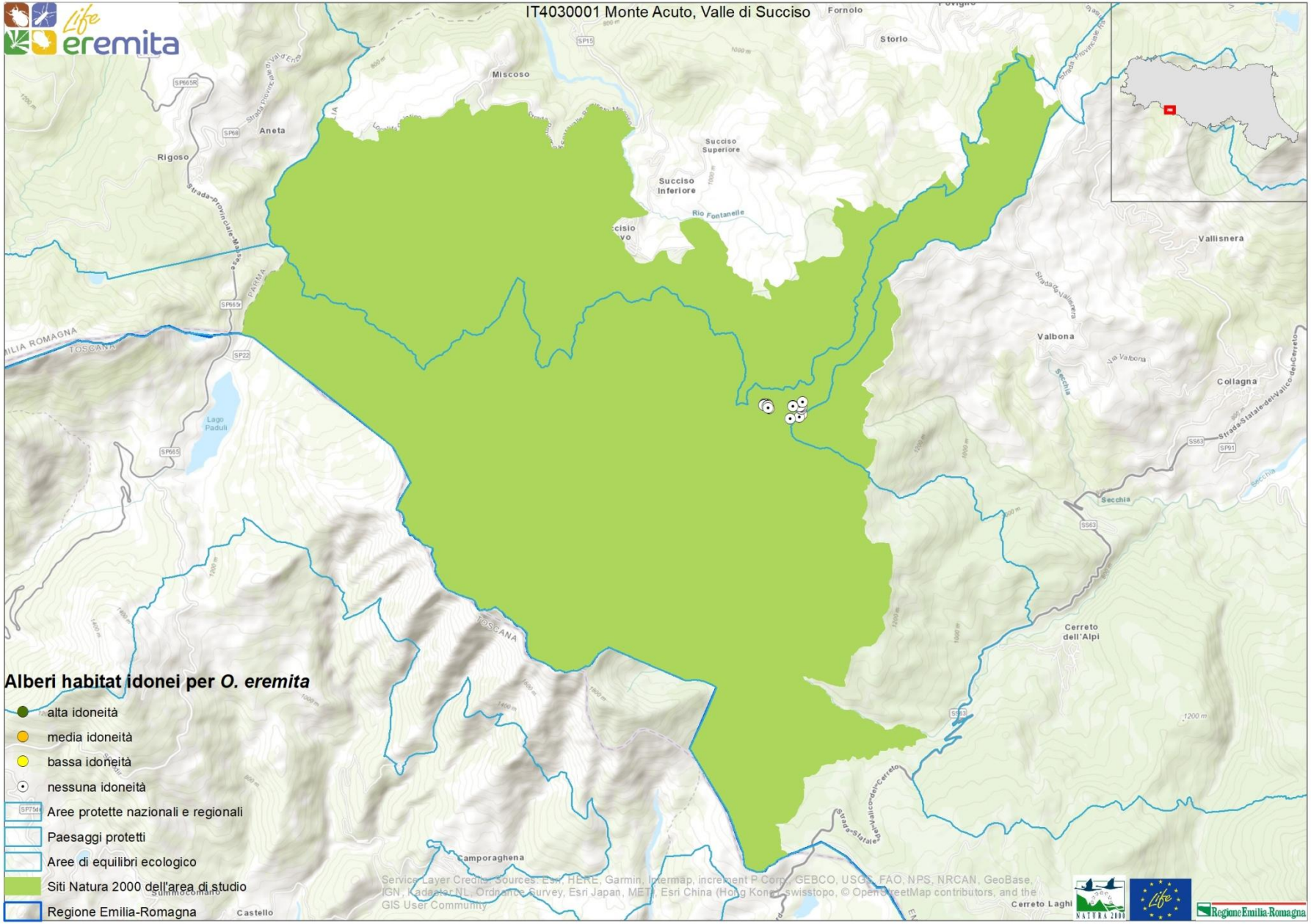
IT4030001 Monte Acuto, Valle di Succiso
Alberi habitat idonei per *O. eremita*
alta idoneità
media idoneità
bassa idoneità
nessuna idoneità
Aree protette nazionali e regionali
Paesaggi protetti
Aree di equilibri ecologico
Siti Natura 2000 dell'area di studio
Regione Emilia-Romagna
Fornolo
Storlo
Miscoso
Aneta
Rigoso
Succiso Superiore
Succiso Inferiore
Rio Fontanelle
Vallisnera
Valbona
Collagna
Secchia
Cerreto dell'Alpi
Cerreto Laghi
Camporaghena
Castello
Lago Paduli
TOSCANA
Regione Emilia-Romagna

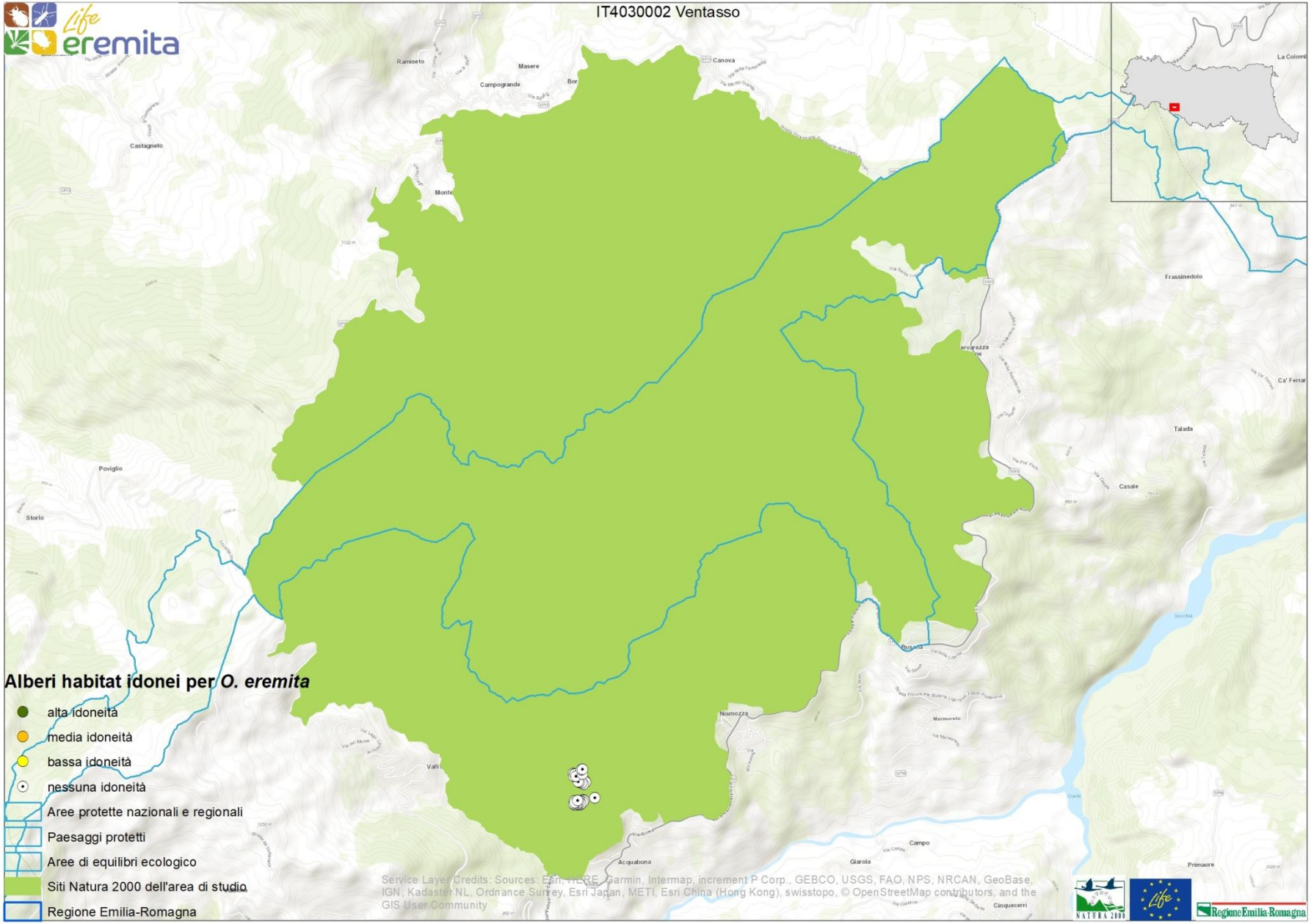
IT4030002 Ventasso
Alberi habitat idonei per *O. eremita*
alta idoneità
media idoneità
bassa idoneità
nessuna idoneità
Aree protette nazionali e regionali
Paesaggi protetti
Aree di equilibri ecologico
Siti Natura 2000 dell'area di studio
Regione Emilia-Romagna
Ramiseto
Masere
Campogrande
Canova
Castagneto
Frassinedolo
Talada
Casale
Poviglio
Storlo
Busana
Nismozza
Marmoreto
Campo
Acquabona
Giarola
Primaore
Cinquecerri
Service Layer Credits: Sources: Esri, HERE, Garmin, Intermap, increment P Corp., GEBCO, USGS, FAO, NPS, NRCAN, GeoBase, IGN, Kadaster NL, Ordnance Survey, Esri Japan, METI, Esri China (Hong Kong), swisstopo, © OpenStreetMap contributors, and the GIS User Community

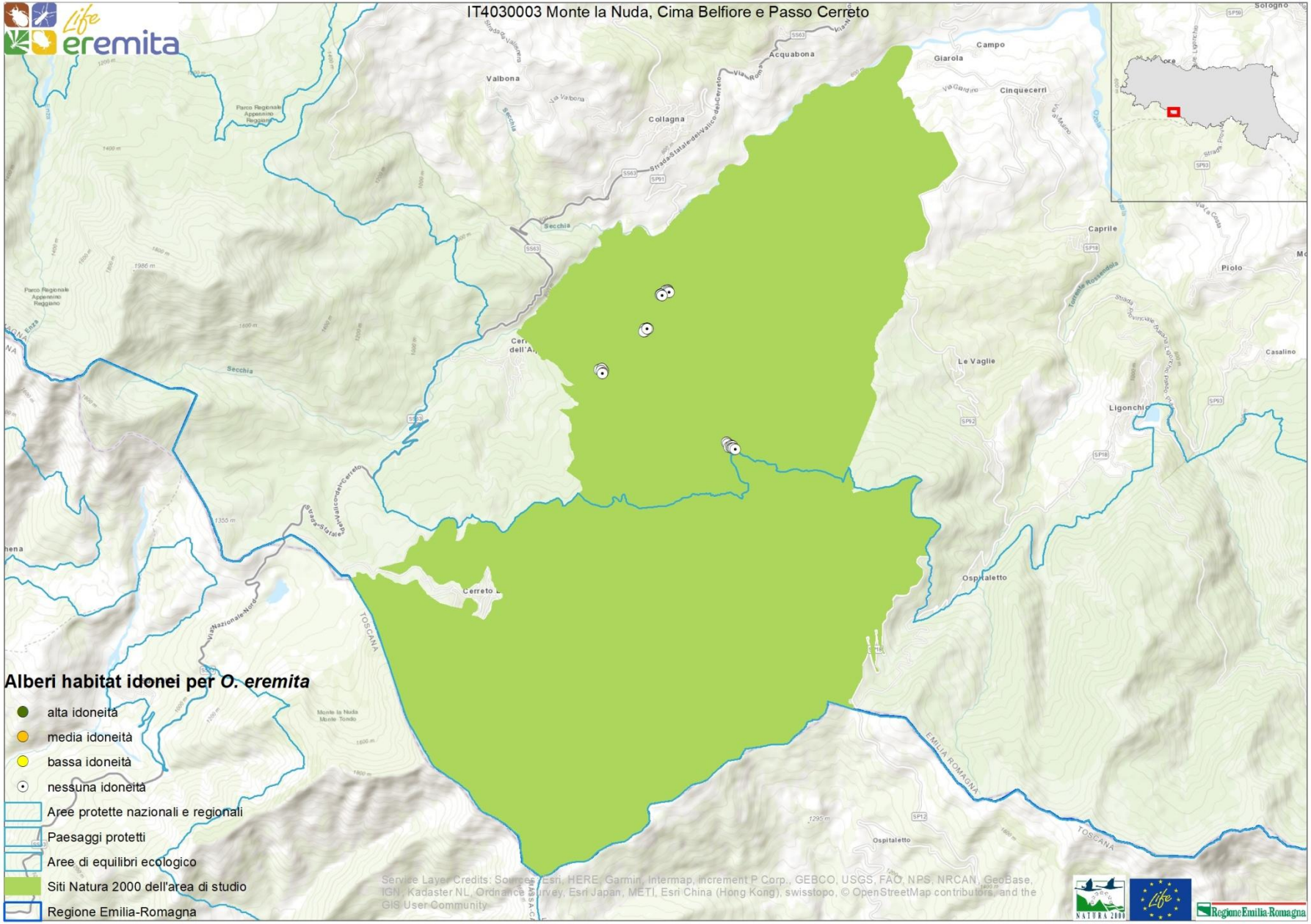
IT4030003 Monte la Nuda, Cima Belfiore e Passo Cerreto
Alberi habitat idonei per *O. eremita*
alta idoneità
media idoneità
bassa idoneità
nessuna idoneità
Aree protette nazionali e regionali
Paesaggi protetti
Aree di equilibri ecologico
Siti Natura 2000 dell'area di studio
Regione Emilia-Romagna
Valbona
Collagna
Acquabona
Giarola
Campo
Cinquecerri
Caprile
Piolo
Le Vaglie
Ligonchio
Ospitaletto
Casalino
Secchia
Cerreto
TOSCANA
EMILIA ROMAGNA
Service Layer Credits: Sources: Esri, HERE, Garmin, Intermap, increment P Corp., GEBCO, USGS, FAO, NPS, NRCAN, GeoBase, IGN, Kadaster NL, Ordnance Survey, Esri Japan, METI, Esri China (Hong Kong), swisstopo, © OpenStreetMap contributors, and the GIS User Community

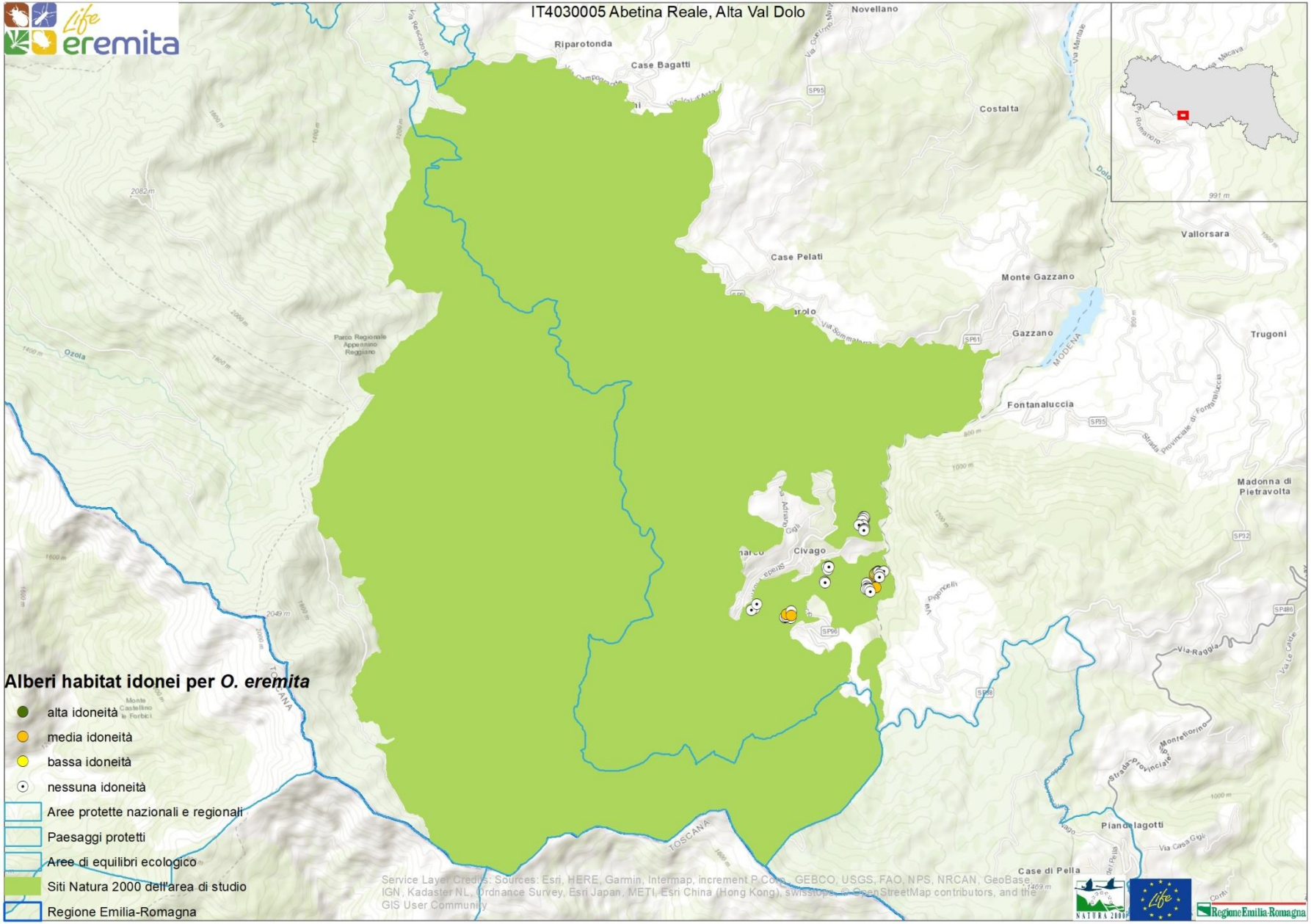
IT4030005 Abetina Reale, Alta Val Dolo
Alberi habitat idonei per *O. eremita*
alta idoneità
media idoneità
bassa idoneità
nessuna idoneità
Aree protette nazionali e regionali
Paesaggi protetti
Aree di equilibri ecologico
Siti Natura 2000 dell'area di studio
Regione Emilia-Romagna
Riparotonda
Case Bagatti
Novellano
Costalta
Vallorsara
Case Pelati
Monte Gazzano
Gazzano
Trugoni
Fontanaluccia
Madonna di Pietravolta
Civago
Pianolagotti
Case di Pella
Parco Regionale Appennino Reggiano
Ozola
TOSCANA
MODENA
Regione Emilia-Romagna

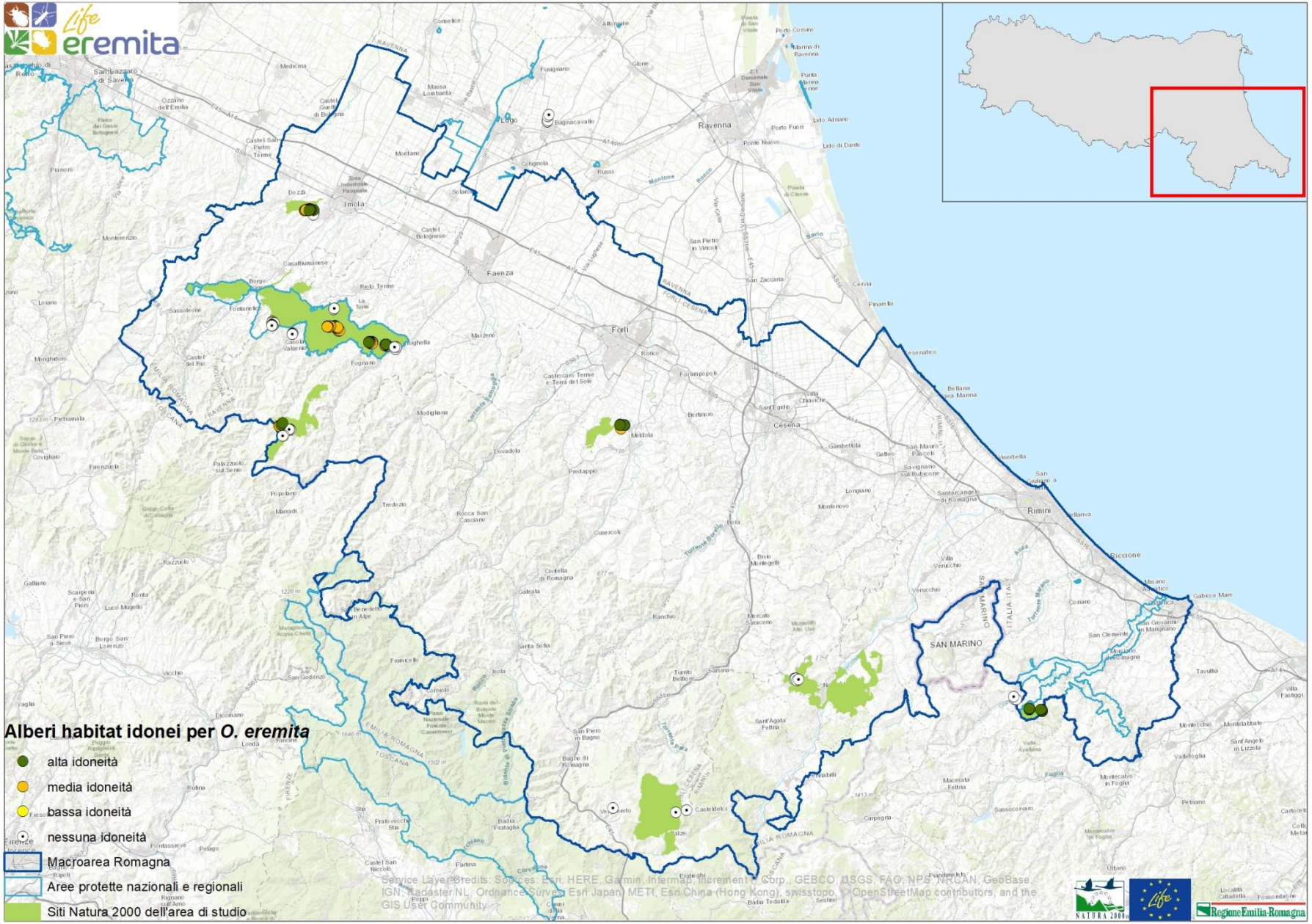
Alberi habitat idonei per *O. eremita*
alta idoneità
media idoneità
bassa idoneità
nessuna idoneità
Macroarea Romagna
Aree protette nazionali e regionali
Siti Natura 2000 dell'area di studio
Ravenna
Imola
Faenza
Forlì
Cesena
Rimini
Riccione
SAN MARINO
Regione Emilia-Romagna

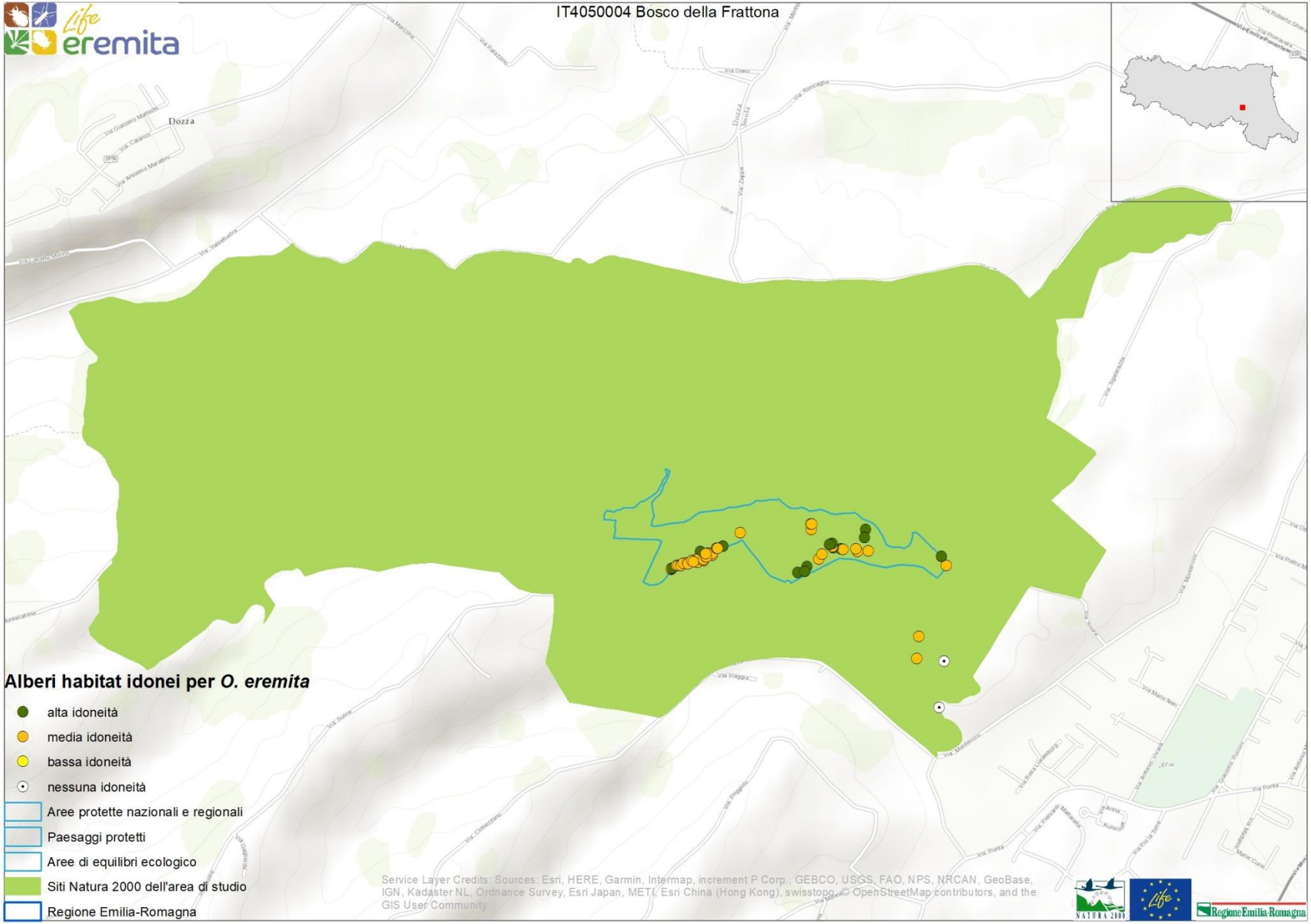
IT4050004 Bosco della Frattona
Dozza
Alberi habitat idonei per *O. eremita*
alta idoneità
media idoneità
bassa idoneità
nessuna idoneità
Aree protette nazionali e regionali
Paesaggi protetti
Aree di equilibri ecologico
Siti Natura 2000 dell'area di studio
Regione Emilia-Romagna
Service Layer Credits: Sources: Esri, HERE, Garmin, Intermap, increment P Corp., GEBCO, USGS, FAO, NPS, NRCAN, GeoBase, IGN, Kadaster NL, Ordnance Survey, Esri Japan, METI, Esri China (Hong Kong), swisstopo, © OpenStreetMap contributors, and the GIS User Community

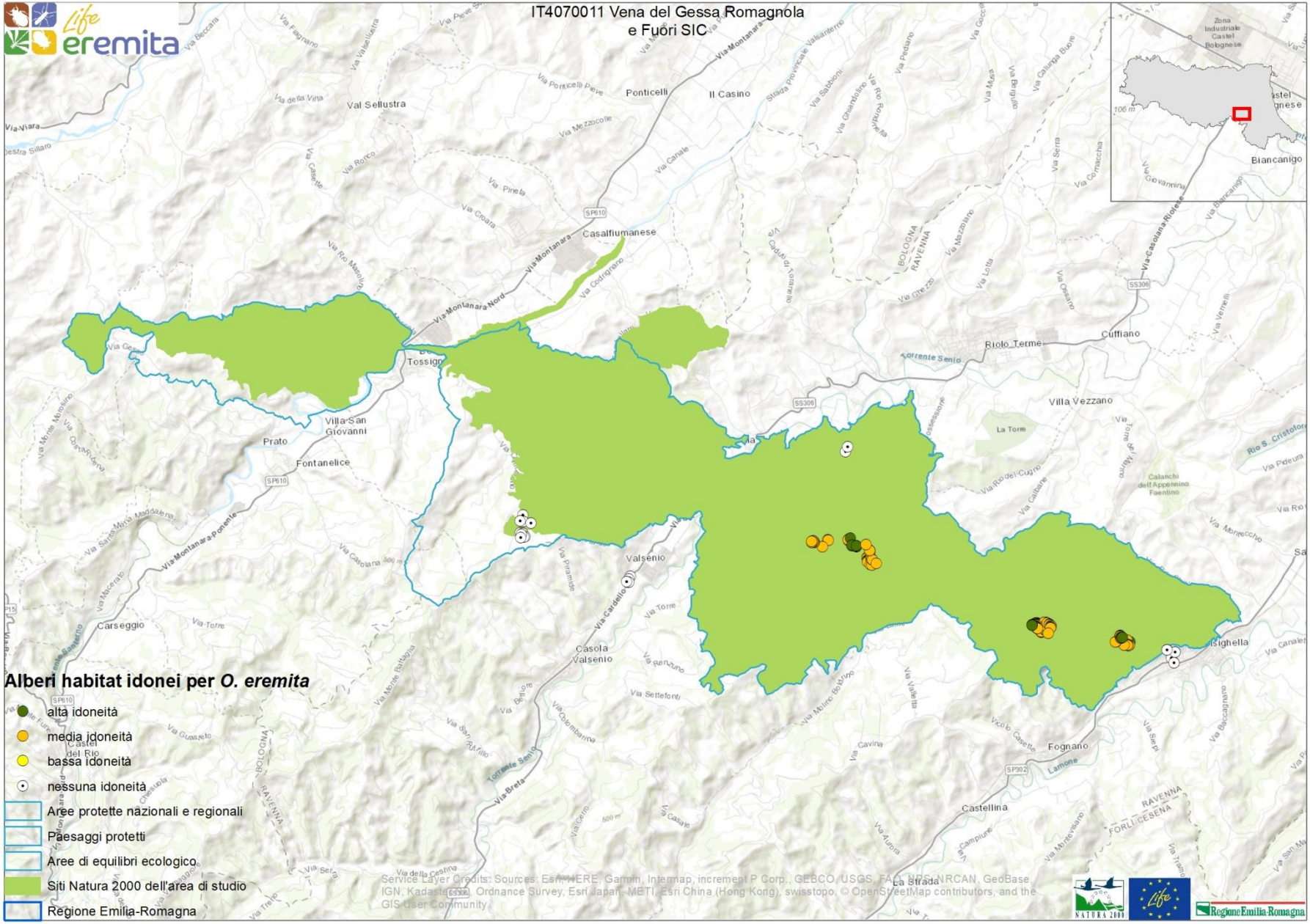
IT4070011 Vena del Gessa Romagnola
e Fuori SIC
Alberi habitat idonei per O. eremita
alta idoneità
media idoneità
bassa idoneità
nessuna idoneità
Aree protette nazionali e regionali
Paesaggi protetti
Aree di equilibri ecologico
Siti Natura 2000 dell'area di studio
Regione Emilia-Romagna
Ponticelli
Il Casino
Val Sellustra
Casalfiumanese
Tossignano
Villa San Giovanni
Prato
Fontanelice
Riolo Terme
Cuffiano
Villa Vezzano
Valsenio
Casola Valsenio
Carseggio
Isighella
Fognano
Castellina
La Strada
Biancanigo
Zona Industriale Castel Bolognese
Torrente Senio
Via Montanara
Via Montanara Nord
Via Montanara Ponente
Via Casolana Riolese
Via Cardello
Via Breta
Via Viara
Via Lamone
Service Layer Credits: Sources: Esri, HERE, Garmin, Intermap, increment P Corp., GEBCO, USGS, FAO, NPS, NRCAN, GeoBase, IGN, Kadaster NL, Ordnance Survey, Esri Japan, METI, Esri China (Hong Kong), swisstopo, © OpenStreetMap contributors, and the GIS User Community

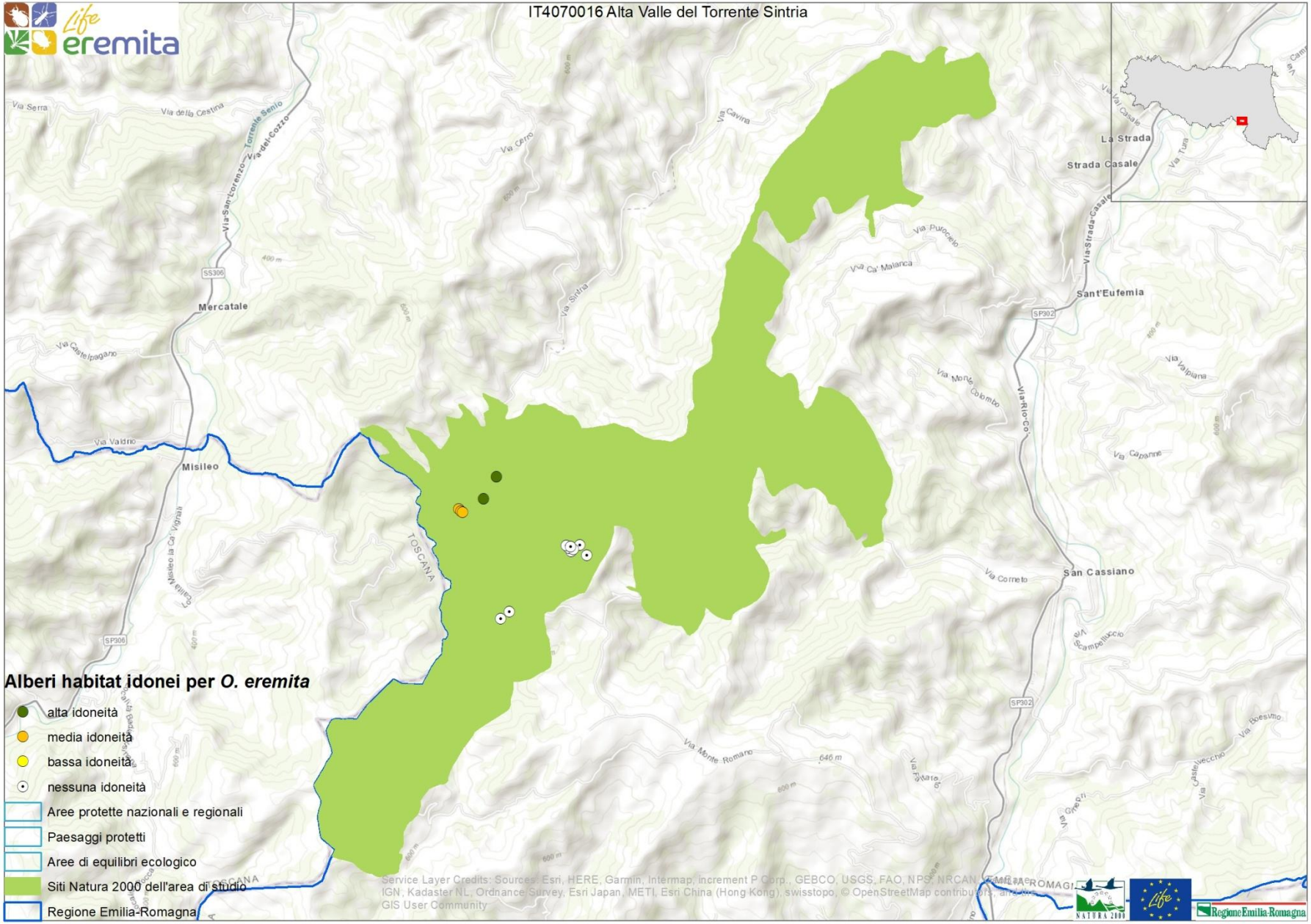
IT4070016 Alta Valle del Torrente Sintria
Alberi habitat idonei per O. eremita
alta idoneità
media idoneità
bassa idoneità
nessuna idoneità
Aree protette nazionali e regionali
Paesaggi protetti
Aree di equilibri ecologico
Siti Natura 2000 dell'area di studio
Regione Emilia-Romagna
Mercatale
Misileo
Sant'Eufemia
San Cassiano
La Strada
Strada Casale
TOSCANA
Via Serra
Via della Cestina
Via Cerro
Via Cavina
Via Sintria
Via Puroccio
Via Ca' Malanca
Via Monte Colombo
Via Valpiana
Via Capanne
Via Correto
Via Monte Romano
Via Valdrio
Via Castelpagano
Via Rio Co
Via Strada-Casale
Via San Lorenzo
Via dei Cozzo
Torrente Senio
Service Layer Credits: Sources: Esri, HERE, Garmin, Intermap, increment P Corp., GEBCO, USGS, FAO, NPS, NRCAN, GeoBase, IGN, Kadaster NL, Ordnance Survey, Esri Japan, METI, Esri China (Hong Kong), swisstopo, © OpenStreetMap contributors, and the GIS User Community

# Individuazione/inventario alberi habitat (Azione A3)

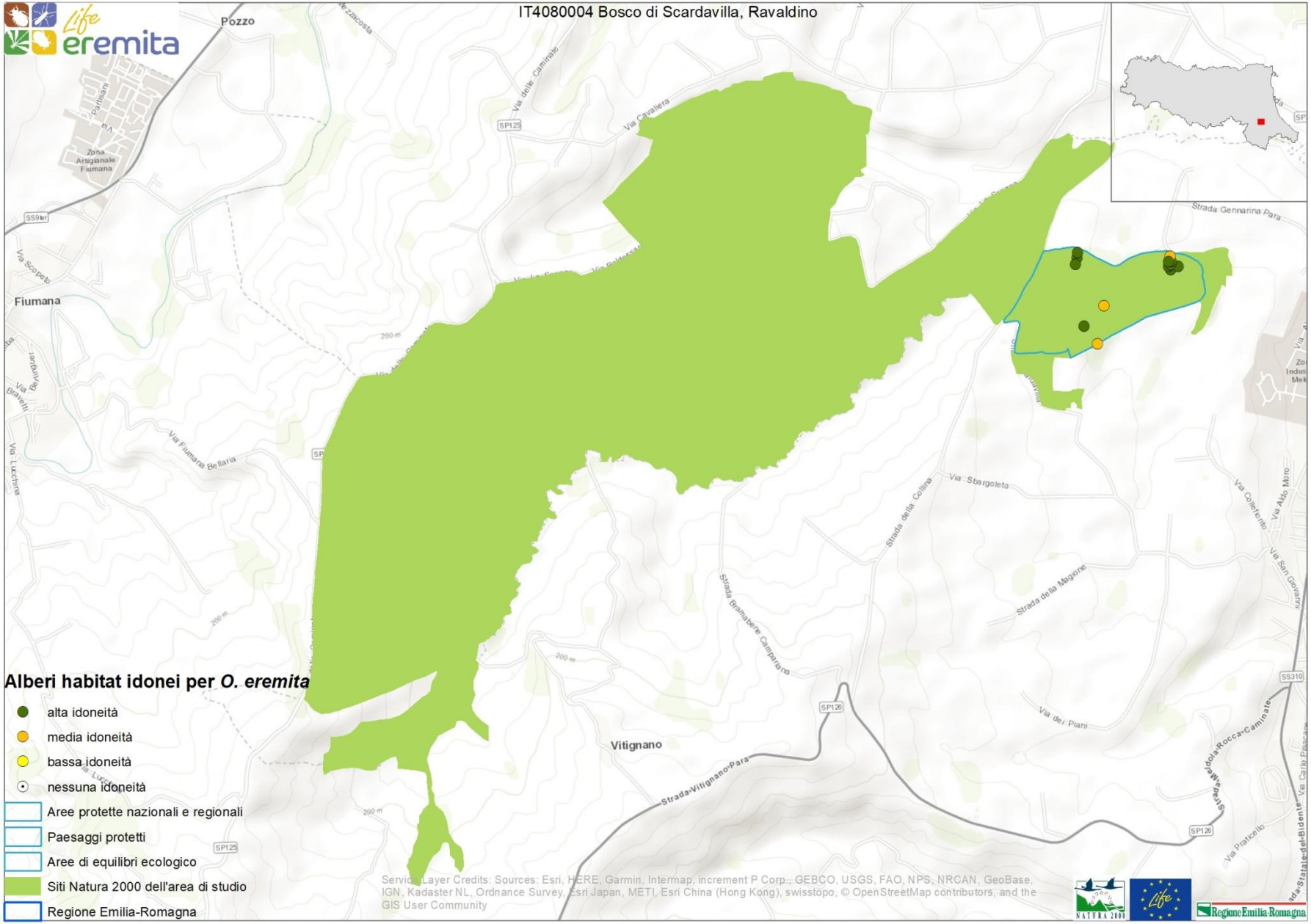
IT4080004 Bosco di Scardavilla, Ravaldino
Pozzo
Fiumana
Vitignano
Via Cavaliera
Via delle Caminate
Via Fiumana Bellaria
Strada Gennarina Para
Strada della Collina
Via Sbargoleto
Strada della Magione
Strada Bramabene Campiarana
Strada Vitignano-Para
Via dei Piani
Via Praticello
Via Colleferro
Via San Giovanni
Alberi habitat idonei per O. eremita
alta idoneità
media idoneità
bassa idoneità
nessuna idoneità
Aree protette nazionali e regionali
Paesaggi protetti
Aree di equilibri ecologico
Siti Natura 2000 dell'area di studio
Regione Emilia-Romagna
Service Layer Credits: Sources: Esri, HERE, Garmin, Intermap, increment P Corp., GEBCO, USGS, FAO, NPS, NRCAN, GeoBase, IGN, Kadaster NL, Ordnance Survey, Esri Japan, METI, Esri China (Hong Kong), swisstopo, © OpenStreetMap contributors, and the GIS User Community

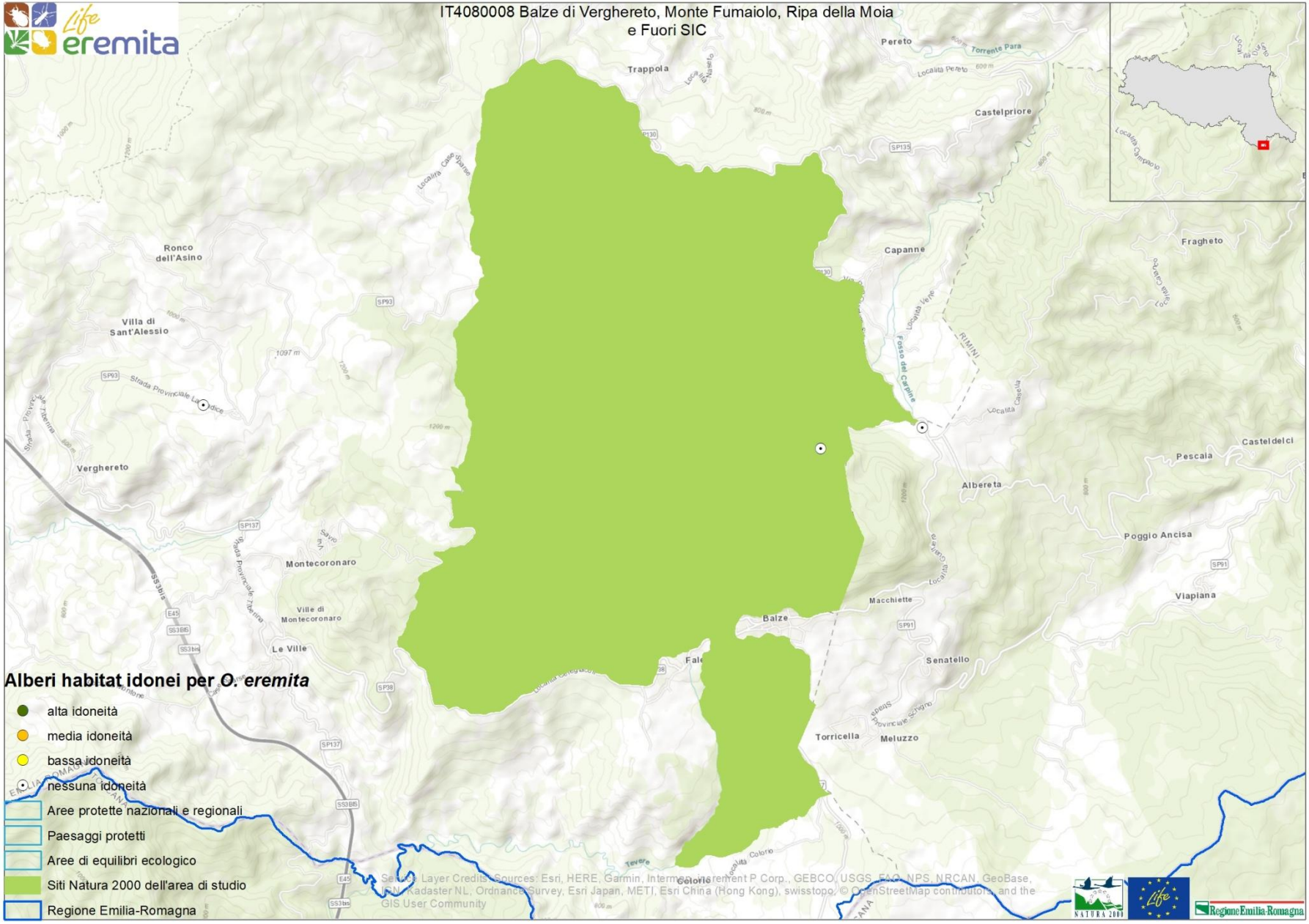
IT4080008 Balze di Verghereto, Monte Fumaiolo, Ripa della Moia e Fuori SIC
Alberi habitat idonei per *O. eremita*
alta idoneità
media idoneità
bassa idoneità
nessuna idoneità
Aree protette nazionali e regionali
Paesaggi protetti
Aree di equilibri ecologico
Siti Natura 2000 dell'area di studio
Regione Emilia-Romagna
Pereto
Trappola
Castelpriore
Capanne
Fragheto
Ronco dell'Asino
Villa di Sant'Alessio
Verghereto
Montecoronaro
Ville di Montecoronaro
Le Ville
Balze
Albereta
Pescala
Casteldelci
Poggio Ancisa
Viapiana
Macchiette
Senatello
Torricella
Meluzzo
Colorio
Fosso del Carpine
Torrente Para
Tevere
Regione Emilia-Romagna

IT4090001 Onferno
Alberi habitat idonei per *O. eremita*
alta idoneità
media idoneità
bassa idoneità
nessuna idoneità
Aree protette nazionali e regionali
Paesaggi protetti
Aree di equilibri ecologico
Siti Natura 2000 dell'area di studio
Regione Emilia-Romagna
Ca' d'Orazio
MARCHE
Service Layer Credits: Sources: Esri, HERE, Garmin, Intermap, increment P Corp., GEBCO, USGS, FAO, NPS, NRCAN, GeoBase, IGN, Kadaster NL, Ordnance Survey, Esri Japan, METI, Esri China (Hong Kong), swisstopo, © OpenStreetMap contributors, and the GIS User Community

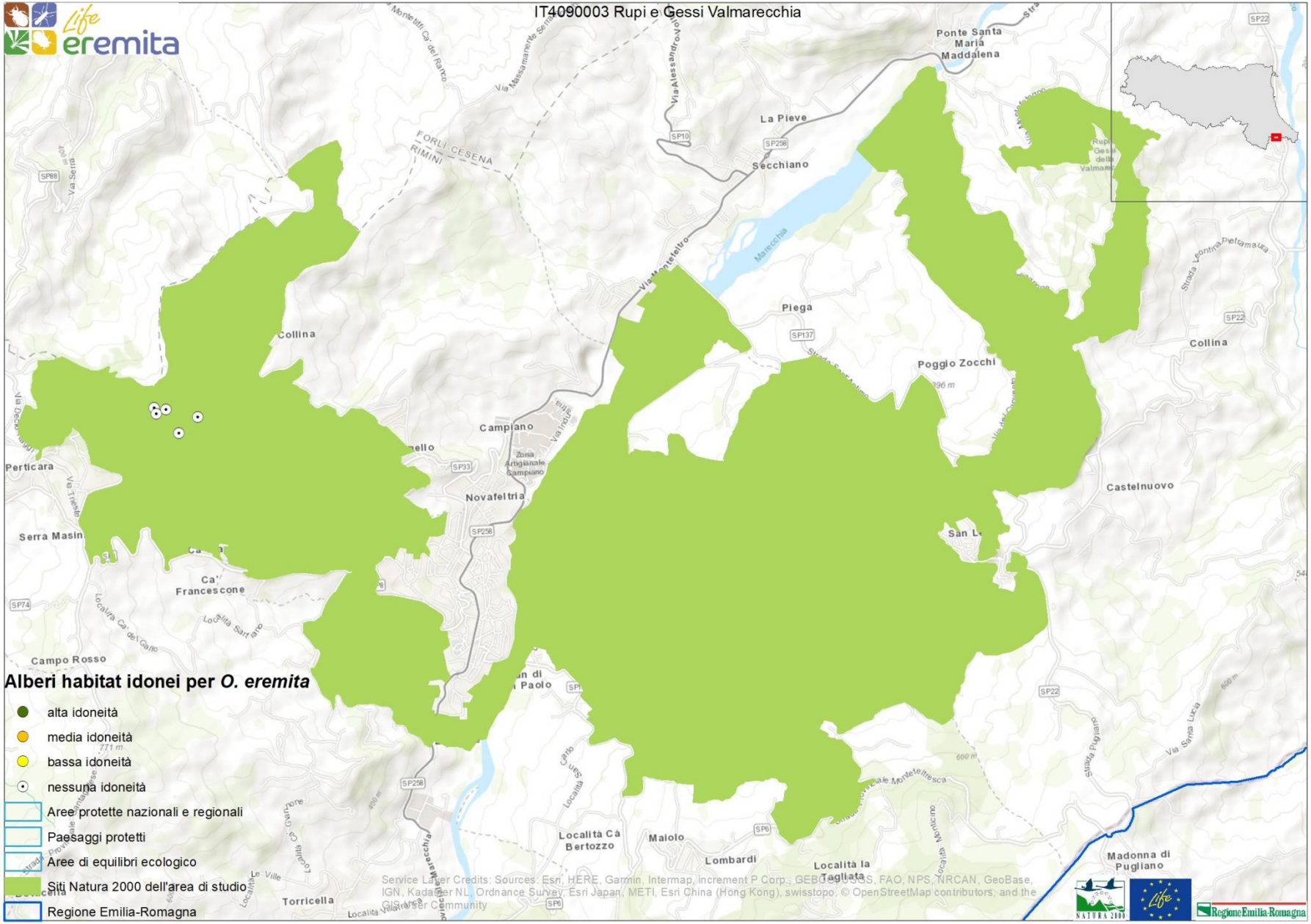
IT4090003 Rupi e Gessi Valmarecchia
Alberi habitat idonei per *O. eremita*
alta idoneità
media idoneità
bassa idoneità
nessuna idoneità
Aree protette nazionali e regionali
Paesaggi protetti
Aree di equilibri ecologico
Siti Natura 2000 dell'area di studio
Regione Emilia-Romagna
Ponte Santa Maria Maddalena
La Pieve
Secchiano
Piega
Poggio Zocchi
Collina
Campiano
Novafeltria
Perticara
Serra Masin
Ca' Francescone
Campo Rosso
Castelnuovo
Madonna di Pugliano
Torricella
Maiolo
Lombardi
Località Cà Bertozzo
Località la Tagliata
FORLÌ-CESENA
RIMINI
Marecchia
Service Layer Credits: Sources: Esri, HERE, Garmin, Intermap, increment P Corp., GEBCO, USGS, FAO, NPS, NRCAN, GeoBase, IGN, Kadaster NL, Ordnance Survey, Esri Japan, METI, Esri China (Hong Kong), swisstopo, © OpenStreetMap contributors, and the GIS User Community

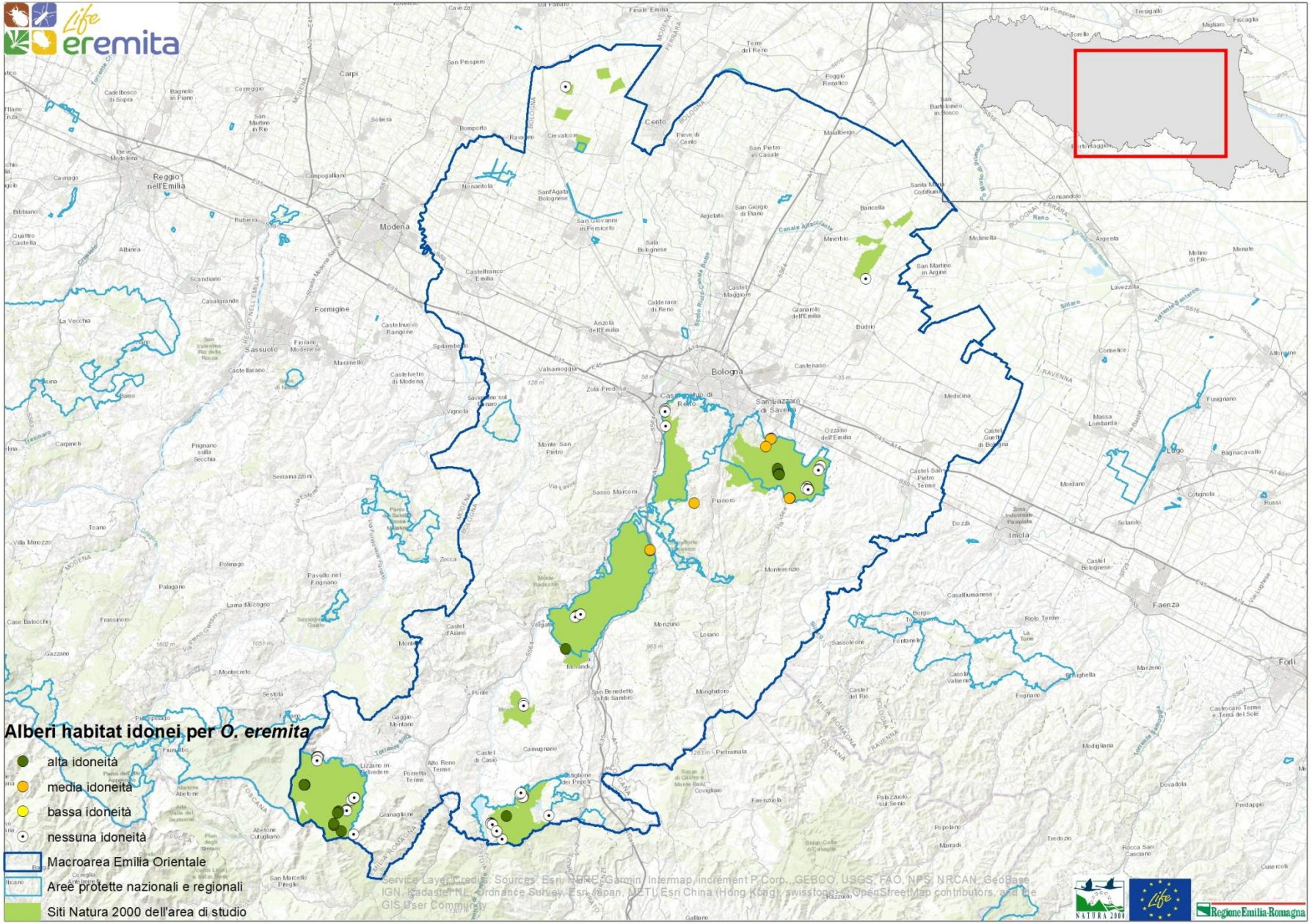
Alberi habitat idonei per *O. eremita*
alta idoneità
media idoneità
bassa idoneità
nessuna idoneità
Macroarea Emilia Orientale
Aree protette nazionali e regionali
Siti Natura 2000 dell'area di studio
Bologna
Modena
Reggio nell'Emilia
Cento
Imola
Faenza
Forlì
Regione Emilia-Romagna

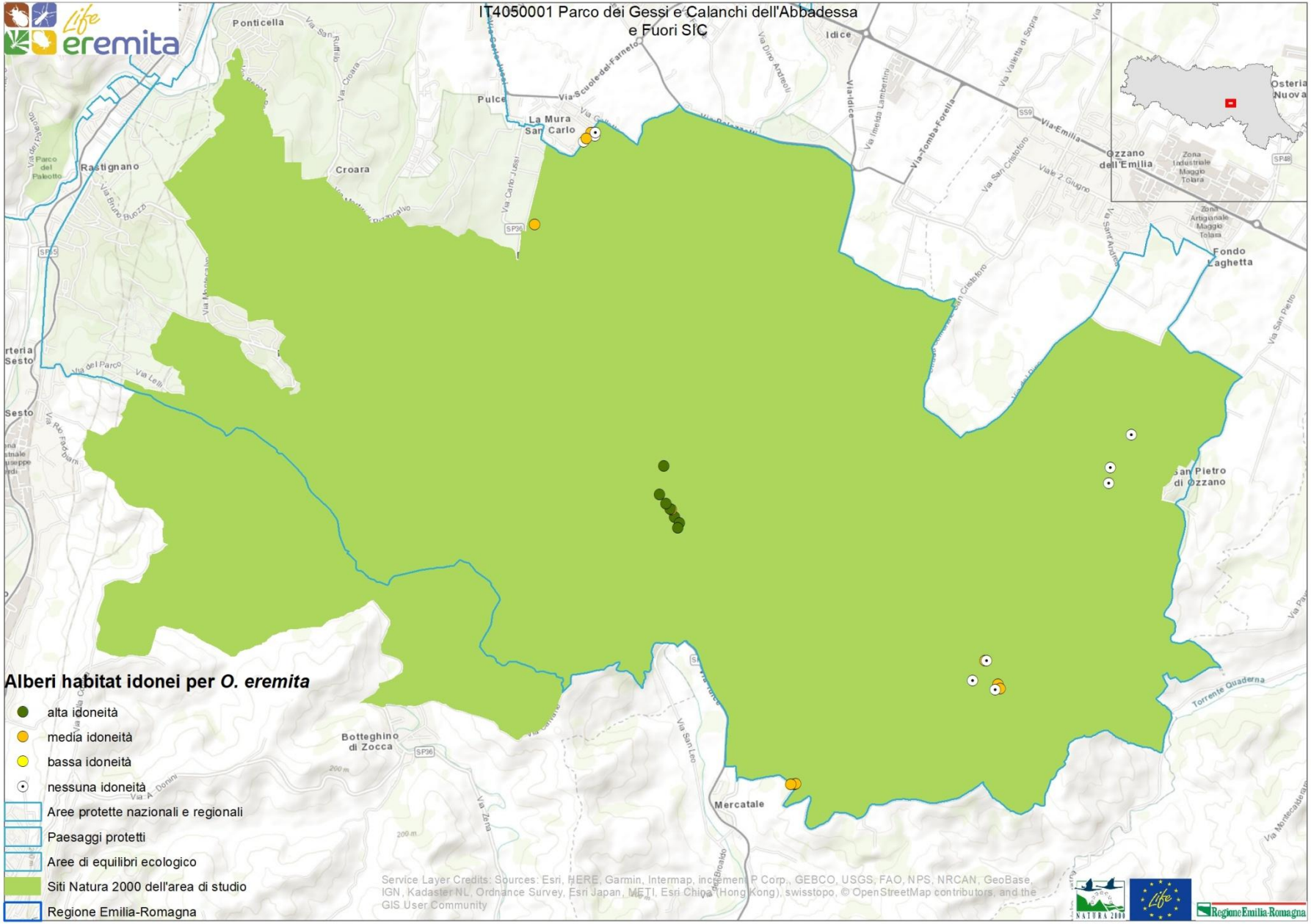
IT4050001 Parco dei Gessi e Calanchi dell'Abbadessa e Fuori SIC
Alberi habitat idonei per *O. eremita*
alta idoneità
media idoneità
bassa idoneità
nessuna idoneità
Aree protette nazionali e regionali
Paesaggi protetti
Aree di equilibri ecologico
Siti Natura 2000 dell'area di studio
Regione Emilia-Romagna
Ponticella
Pulce
La Mura San Carlo
Croara
Rastignano
Idice
Ozzano dell'Emilia
Fondo Laghetta
San Pietro di Ozzano
Botteghino di Zocca
Mercatale
Torrente Quaderna
Via Emilia
Via Scuole del Farneto
Via Tomba Forella
Via Idice
Via San Cristoforo
Viale 2 Giugno
Via San Pietro
Via del Parco
Via Lelli
Via Bruno Buozzi
Via Carlo Jussi
Via Zena
Via San Leo
Via Broaldo
Via Mercatale
Via A. Donini
Via Valletta di Sopra
Via Imelda Lamberini
Via Dino Azzoni
Via Sant'Andrea
Via Rio Fabbiani
Via Croara
Via Ruffilli
Via Scuole del Farneto
Via Montecalvo
Via Parco del Paleotto
Osteria Nuova
Zona Industriale Maggio Tolara
Zona Artigianale Maggio Tolara
SP36
SP48
SS9
Service Layer Credits: Sources: Esri, HERE, Garmin, Intermap, increment P Corp., GEBCO, USGS, FAO, NPS, NRCAN, GeoBase, IGN, Kadaster NL, Ordnance Survey, Esri Japan, METI, Esri China (Hong Kong), swisstopo, © OpenStreetMap contributors, and the GIS User Community
NATURA 2000
Regione Emilia-Romagna

# Individuazione/inventario alberi habitat (Azione A3)

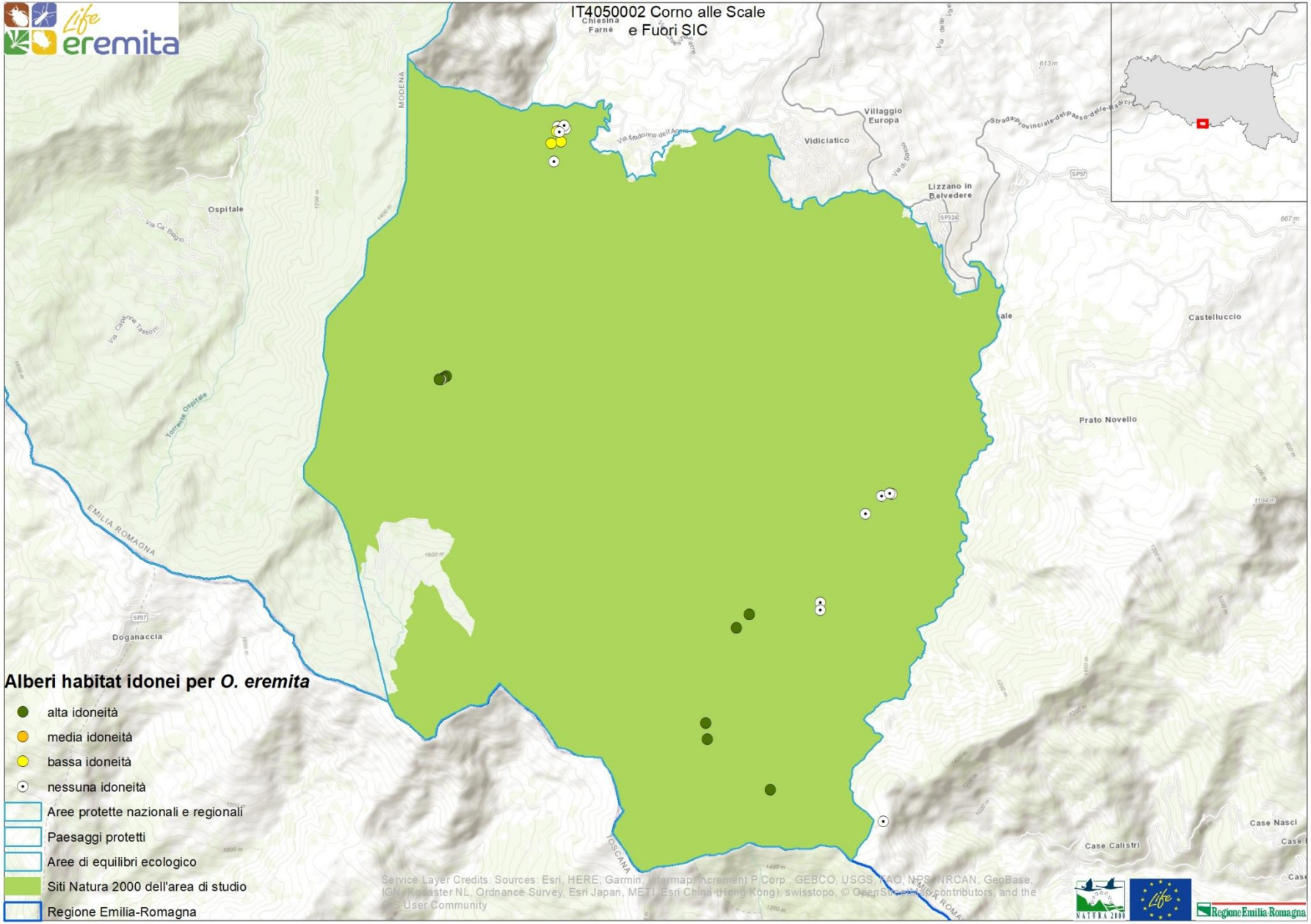

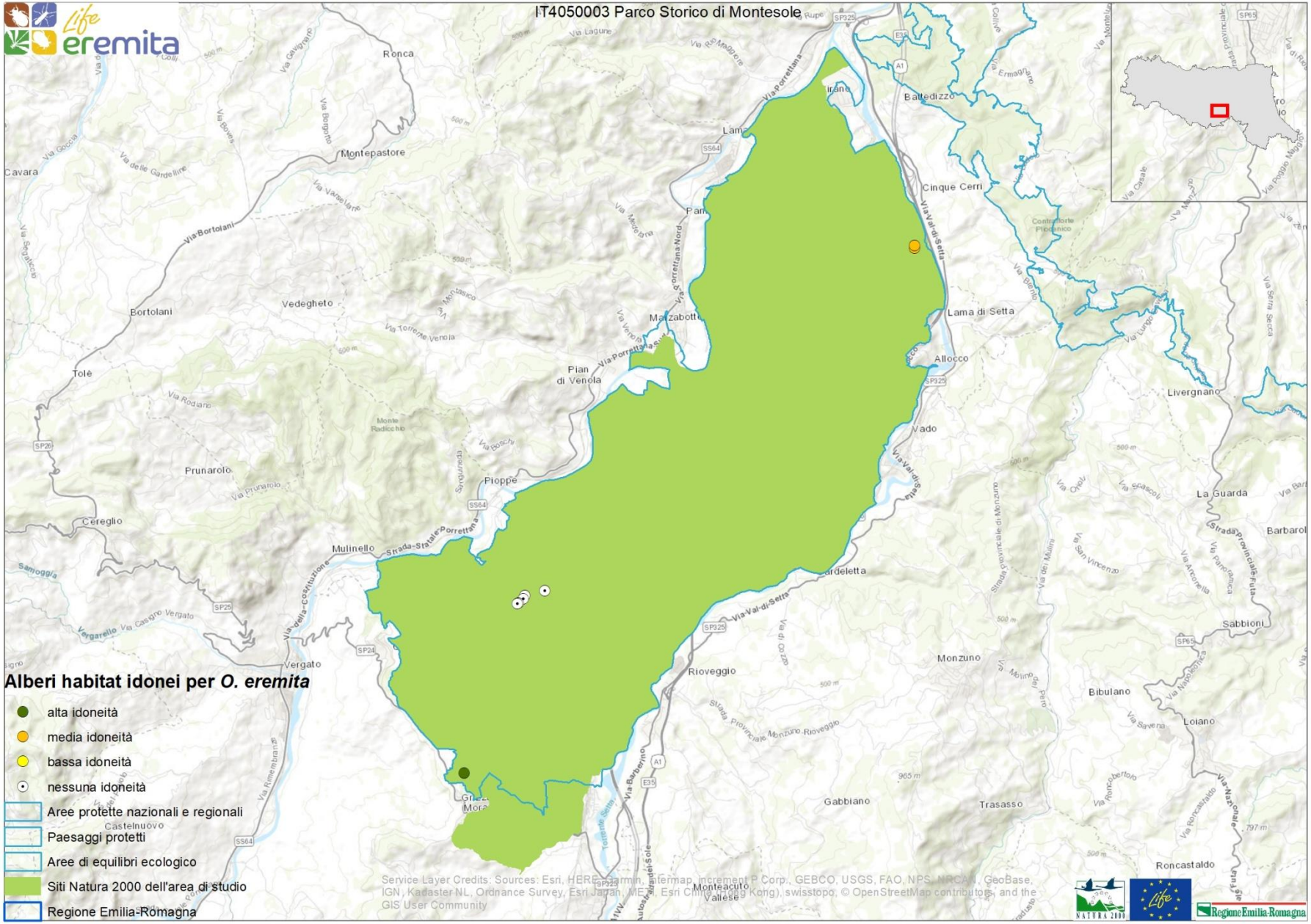
IT4050003 Parco Storico di Montesole
Life eremita
Alberi habitat idonei per *O. eremita*
alta idoneità
media idoneità
bassa idoneità
nessuna idoneità
Aree protette nazionali e regionali
Paesaggi protetti
Aree di equilibri ecologico
Siti Natura 2000 dell'area di studio
Regione Emilia-Romagna
Ronca
Montepastore
Cavara
Bortolani
Vedegheto
Tolè
Prunarolo
Cereglio
Mulinello
Vergato
Pian di Venola
Pioppe
Marzabotto
Lama
Pian
Battedizzo
Cinque Cerri
Lama di Setta
Allocco
Vado
Livergnano
La Guarda
Barbarolo
Sabbioni
Monzuno
Bibulano
Loiano
Rioveggio
Gardeletta
Gabbiano
Trasasso
Roncastaldo
Monteacuto Vallese
Castelnuovo
Samoggia
Vergarello
Via Porrettana
Via Val di Setta
Via Bortolani
Via della Costituzione
Strada Statale Porrettana
Strada Provinciale Monzuno-Rioveggio
Strada Provinciale Futa
Via Nazionale
Via Barbarino
Autostrada del Sole
Service Layer Credits: Sources: Esri, HERE, Garmin, Intermap, increment P Corp., GEBCO, USGS, FAO, NPS, NRCAN, GeoBase, IGN, Kadaster NL, Ordnance Survey, Esri Japan, METI, Esri China (Hong Kong), swisstopo, © OpenStreetMap contributors, and the GIS User Community
NATURA 2000
Regione Emilia-Romagna

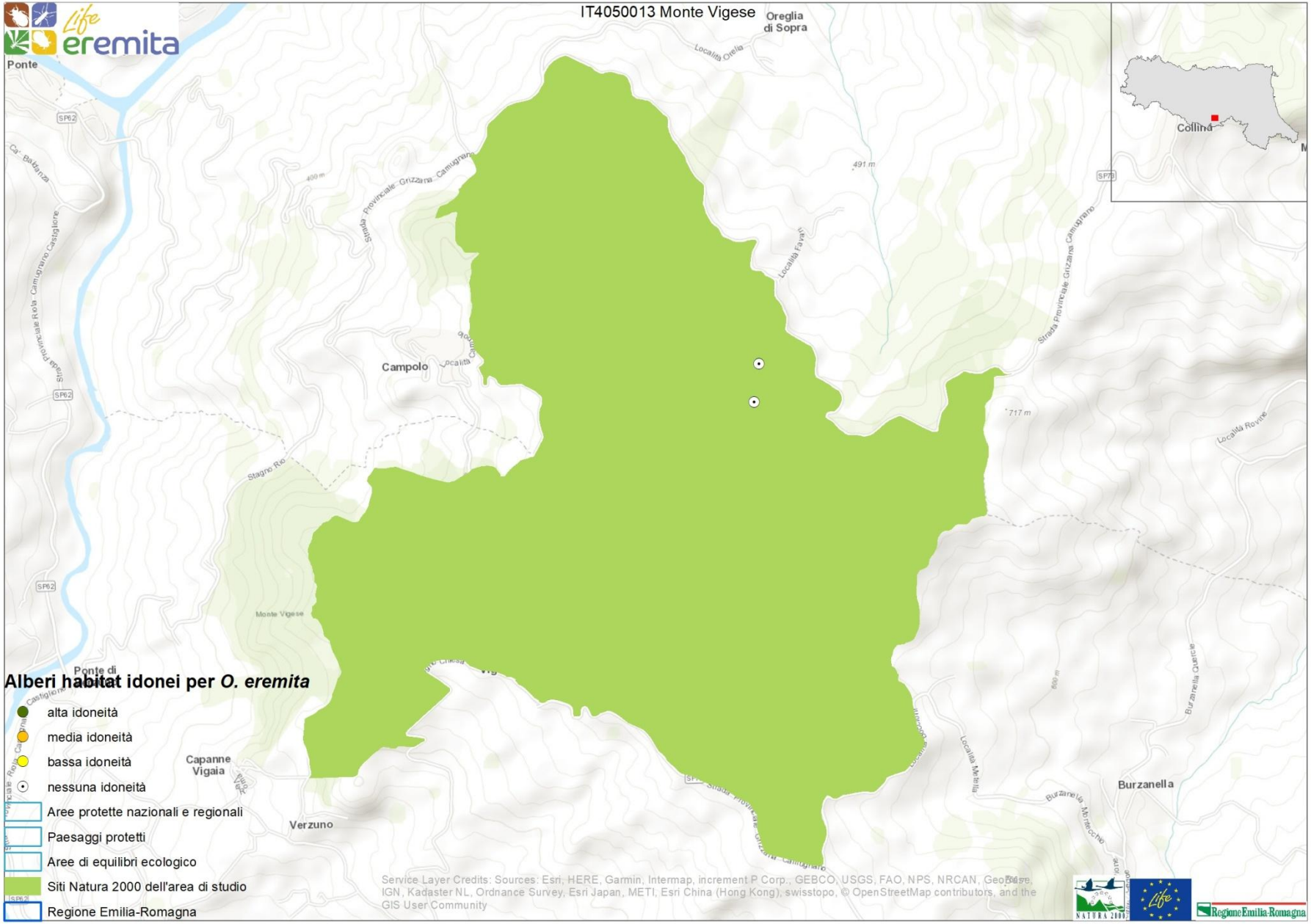
IT4050013 Monte Vigese
Oreglia di Sopra
Ponte
Campolo
Ponte di
Capanne Vigaia
Verzuno
Burzanella
Collina
Alberi habitat idonei per O. eremita
alta idoneità
media idoneità
bassa idoneità
nessuna idoneità
Aree protette nazionali e regionali
Paesaggi protetti
Aree di equilibri ecologico
Siti Natura 2000 dell'area di studio
Regione Emilia-Romagna
Service Layer Credits: Sources: Esri, HERE, Garmin, Intermap, increment P Corp., GEBCO, USGS, FAO, NPS, NRCAN, GeoBase, IGN, Kadaster NL, Ordnance Survey, Esri Japan, METI, Esri China (Hong Kong), swisstopo, © OpenStreetMap contributors, and the GIS User Community
Regione Emilia-Romagna

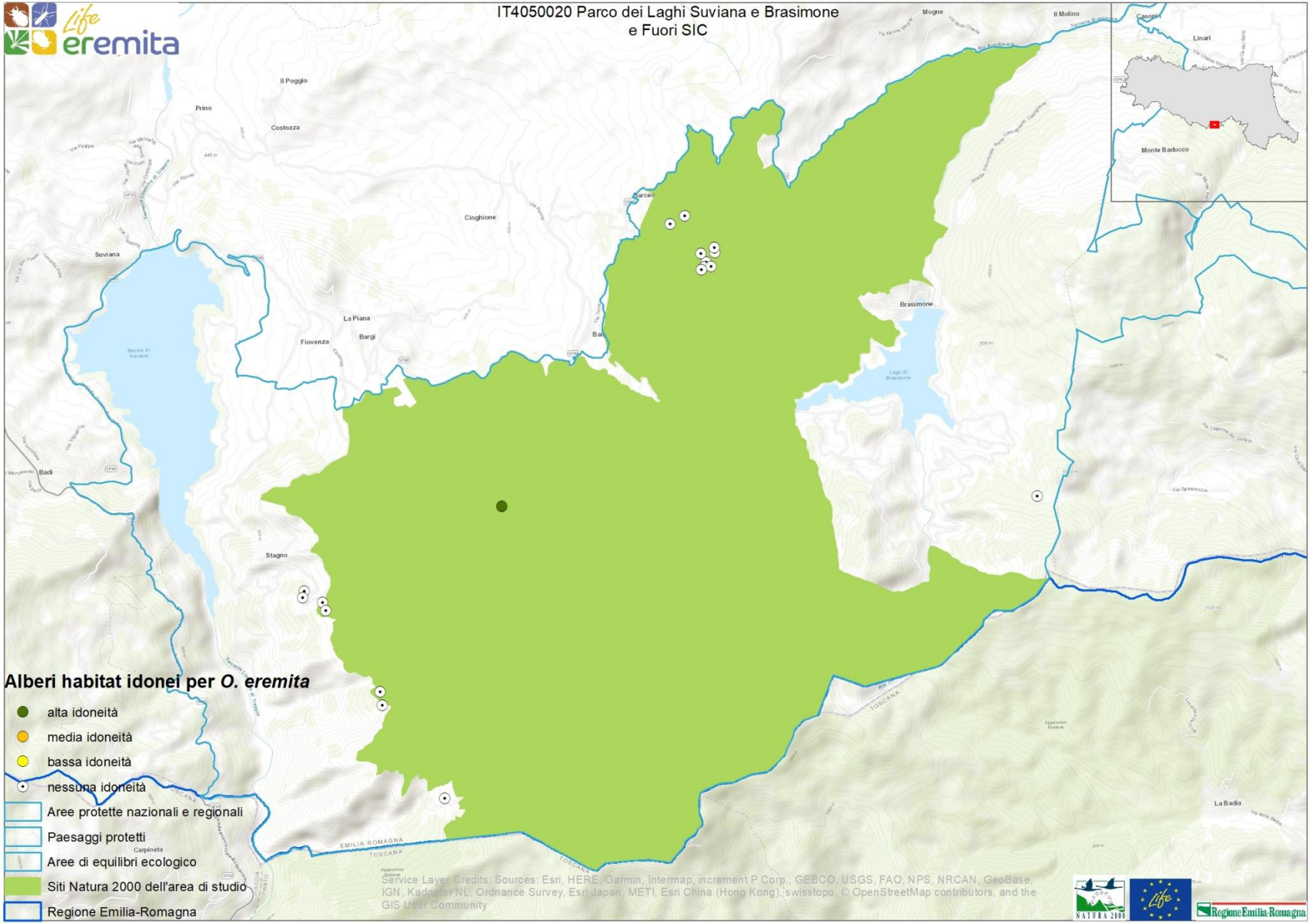
IT4050020 Parco dei Laghi Suviana e Brasimone
e Fuori SIC
Alberi habitat idonei per *O. eremita*
alta idoneità
media idoneità
bassa idoneità
nessuna idoneità
Aree protette nazionali e regionali
Paesaggi protetti
Aree di equilibri ecologico
Siti Natura 2000 dell'area di studio
Regione Emilia-Romagna
Il Poggio
Prino
Costozza
Cinghione
Suviana
La Piana
Bargi
Fiovenza
Brasimone
Stagno
Badi
Mogne
Il Molino
Casoni
Linari
Monte Baducco
La Badia
EMILIA ROMAGNA
TOSCANA
Service Layer Credits: Sources: Esri, HERE, Garmin, Intermap, increment P Corp., GEBCO, USGS, FAO, NPS, NRCAN, GeoBase, IGN, Kadaster NL, Ordnance Survey, Esri Japan, METI, Esri China (Hong Kong), swisstopo, © OpenStreetMap contributors, and the GIS User Community

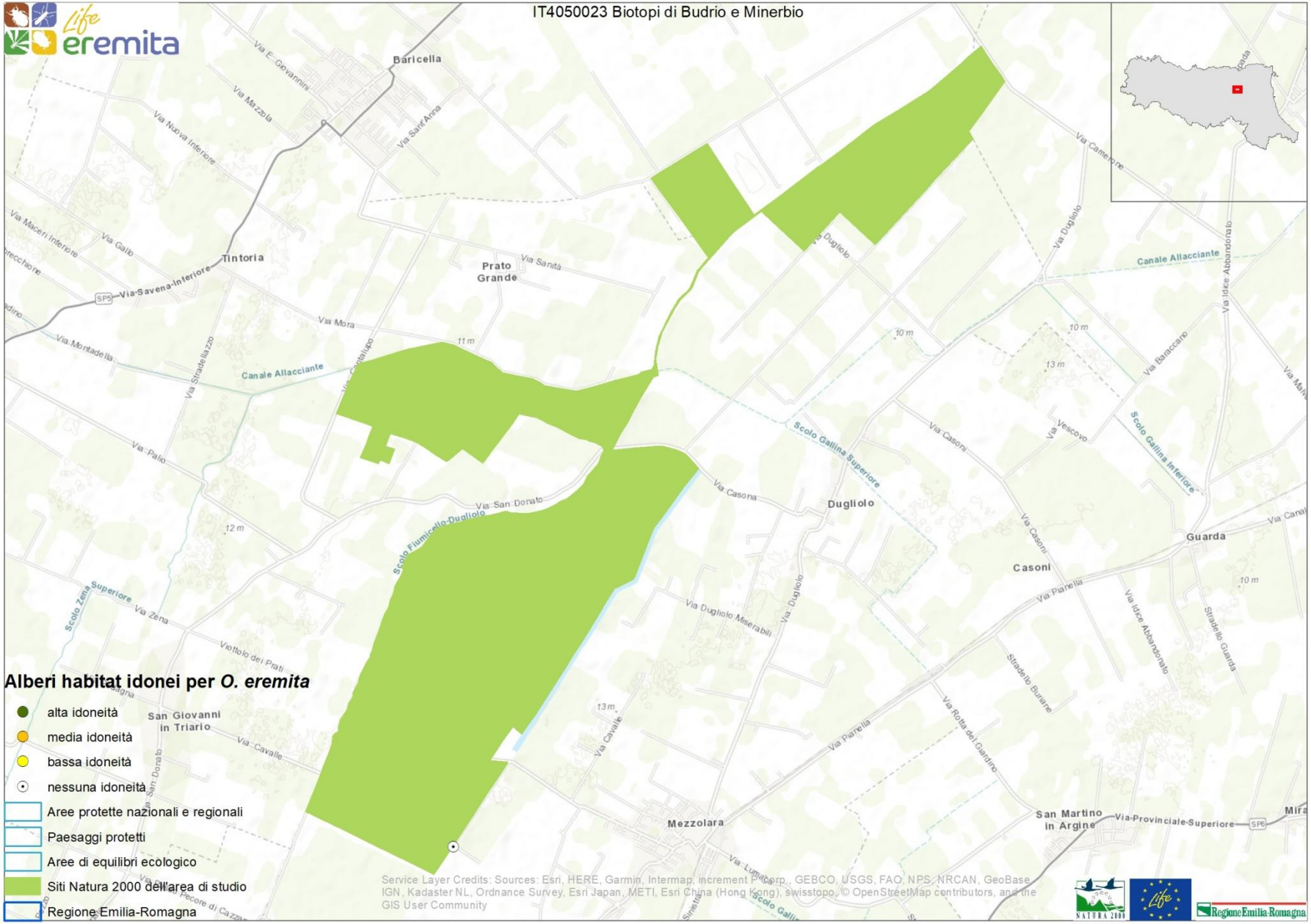
IT4050023 Biotopi di Budrio e Minerbio
Alberi habitat idonei per *O. eremita*
alta idoneità
media idoneità
bassa idoneità
nessuna idoneità
Aree protette nazionali e regionali
Paesaggi protetti
Aree di equilibri ecologico
Siti Natura 2000 dell'area di studio
Regione Emilia-Romagna
Baricella
Tintoria
Prato Grande
Dugliolo
Casoni
Guarda
Mezzolara
San Giovanni in Triario
San Martino in Argine
Canale Allacciante
Scolo Gallina Superiore
Scolo Gallina Inferiore
Scolo Fiumicello-Dugliolo
Scolo Zena Superiore
Via Savena Inferiore
Via Dugliolo
Via Casoni
Via Casona
Via Pianella
Via Cavalle
Via Provinciale Superiore
Service Layer Credits: Sources: Esri, HERE, Garmin, Intermap, increment P Corp., GEBCO, USGS, FAO, NPS, NRCAN, GeoBase, IGN, Kadaster NL, Ordnance Survey, Esri Japan, METI, Esri China (Hong Kong), swisstopo, © OpenStreetMap contributors, and the GIS User Community

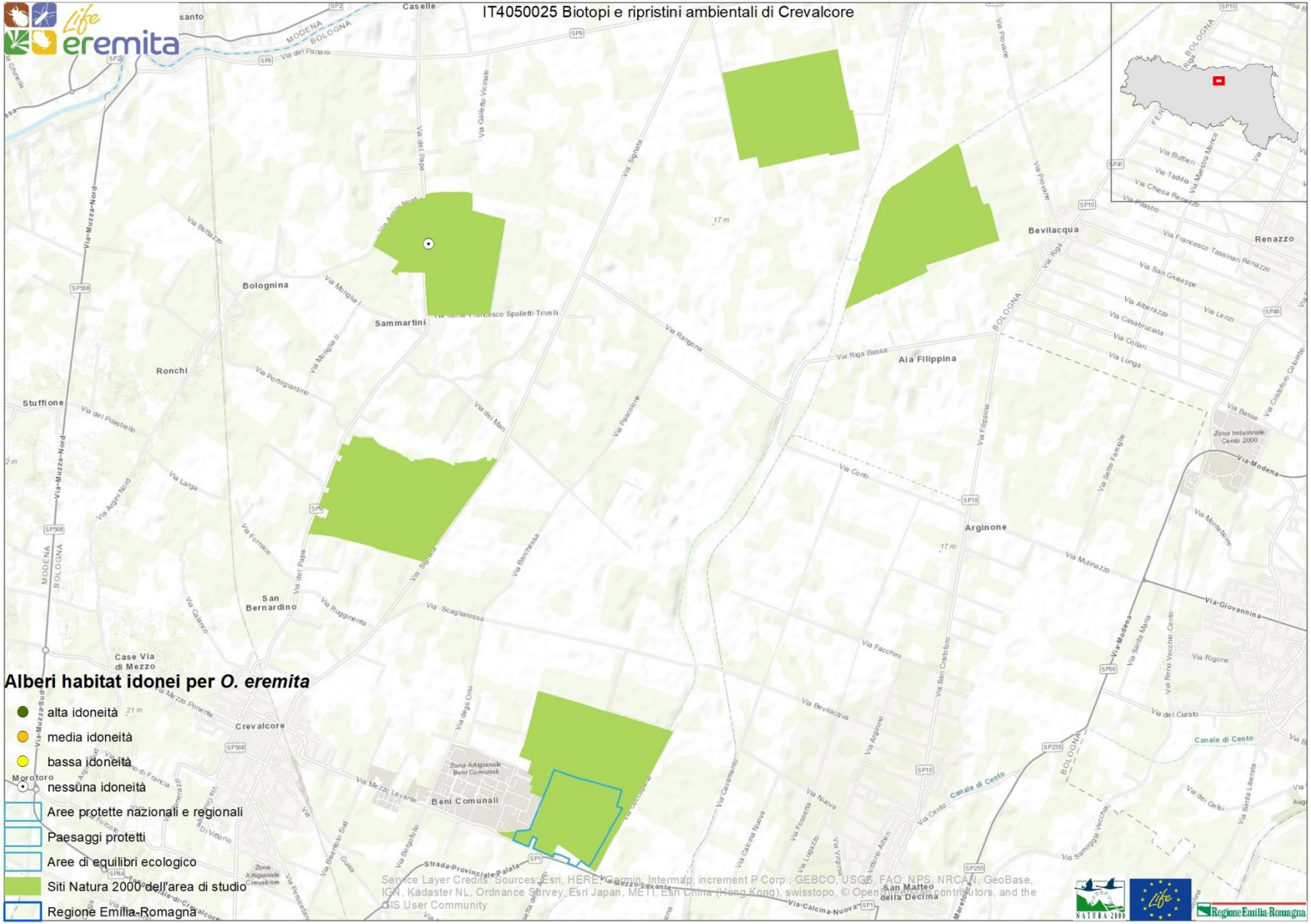
IT4050025 Biotopi e ripristini ambientali di Crevalcore
Alberi habitat idonei per O. eremita
alta idoneità
media idoneità
bassa idoneità
nessuna idoneità
Aree protette nazionali e regionali
Paesaggi protetti
Aree di equilibri ecologico
Siti Natura 2000 dell'area di studio
Regione Emilia-Romagna
Bologna
Sammartini
Ronchi
Stuffione
San Bernardino
Case Via di Mezzo
Crevalcore
Morotoro
Beni Comunali
Bevilacqua
Renazzo
Ala Filippina
Arginone
Canale di Cento
Service Layer Credits: Sources: Esri, HERE, Garmin, Intermap, increment P Corp., GEBCO, USGS, FAO, NPS, NRCAN, GeoBase, IGN, Kadaster NL, Ordnance Survey, Esri Japan, METI, Esri China (Hong Kong), swisstopo, © OpenStreetMap contributors, and the GIS User Community

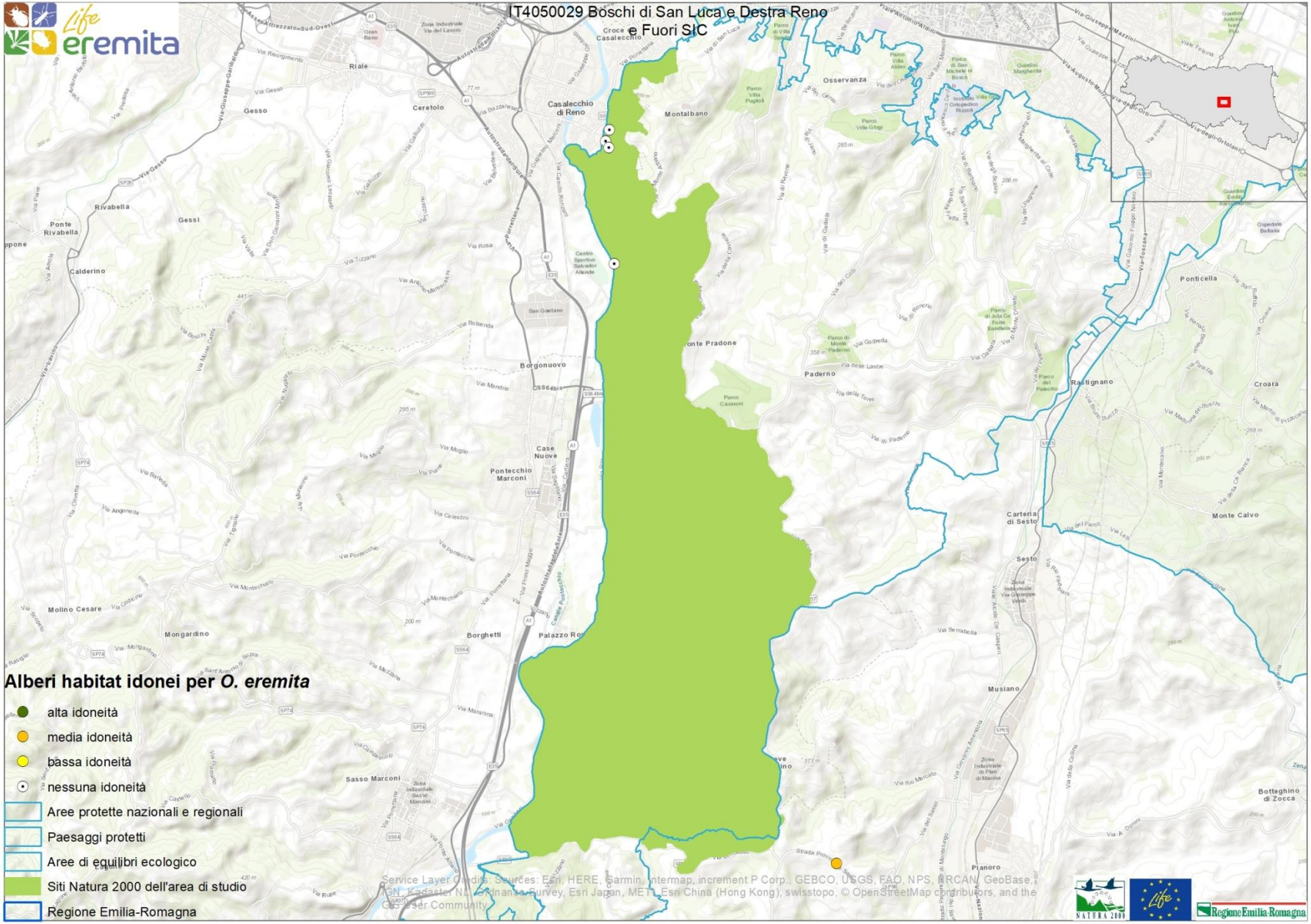
IT4050029 Boschi di San Luca e Destra Reno e Fuori SIC
Alberi habitat idonei per O. eremita
alta idoneità
media idoneità
bassa idoneità
nessuna idoneità
Aree protette nazionali e regionali
Paesaggi protetti
Aree di equilibri ecologico
Siti Natura 2000 dell'area di studio
Regione Emilia-Romagna
Casalecchio di Reno
Montalbano
Osservanza
Riale
Ceretolo
Gesso
Rivabella
Gessi
Calderino
Borgonuovo
Pontecchio Marconi
Case Nuove
Paderno
Ponticella
Rastignano
Croara
Carteria di Sesto
Sesto
Monte Calvo
Musiano
Pianoro
Botteghino di Zocca
Mongardino
Molino Cesare
Borghetti
Sasso Marconi
Service Layer Credits: Sources: Esri, HERE, Garmin, Intermap, increment P Corp., GEBCO, USGS, FAO, NPS, NRCAN, GeoBase, IGN, Kadaster NL, Ordnance Survey, Esri Japan, METI, Esri China (Hong Kong), swisstopo, © OpenStreetMap contributors, and the GIS User Community

# Individuazione/inventario alberi habitat (Azione A3)

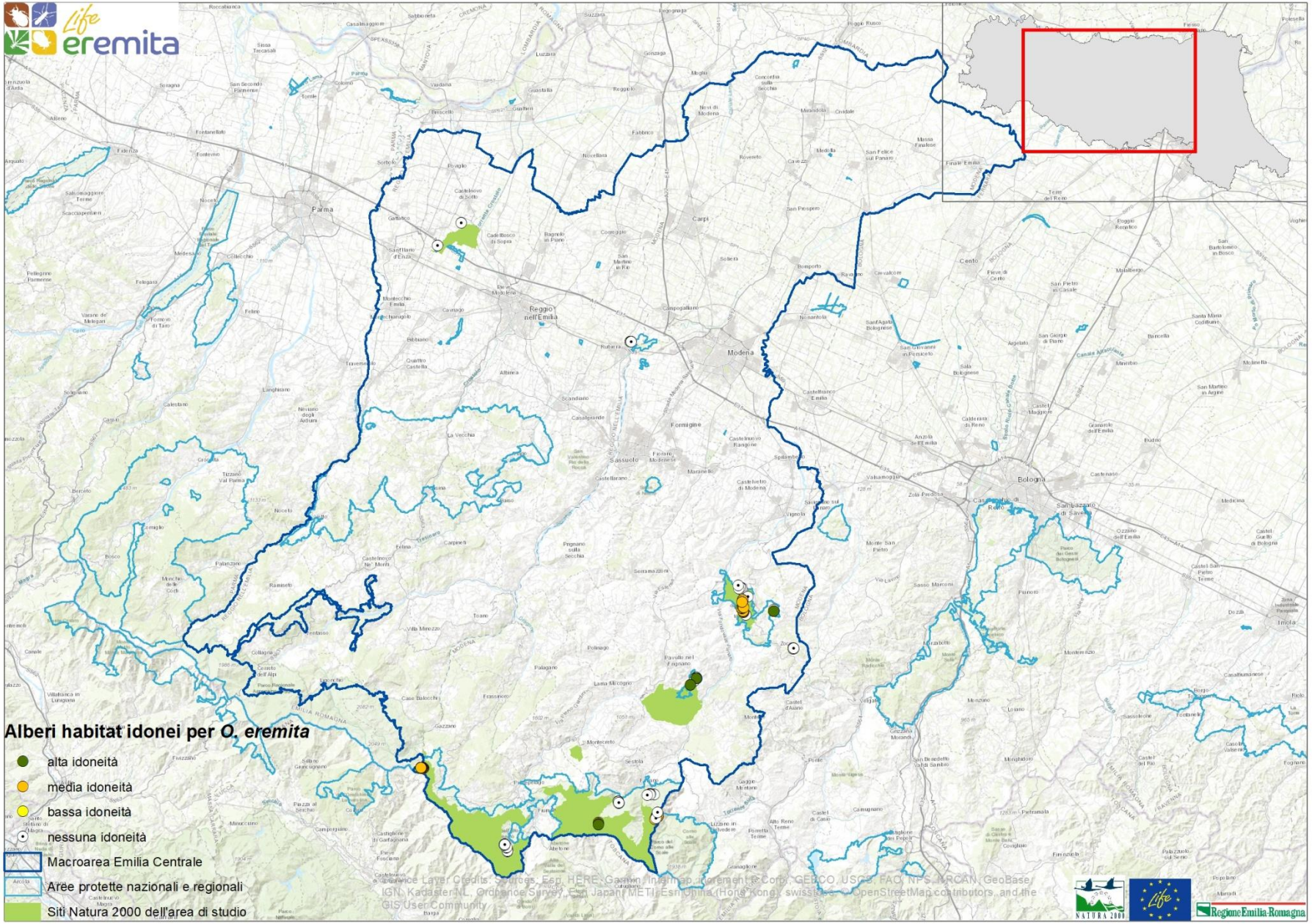

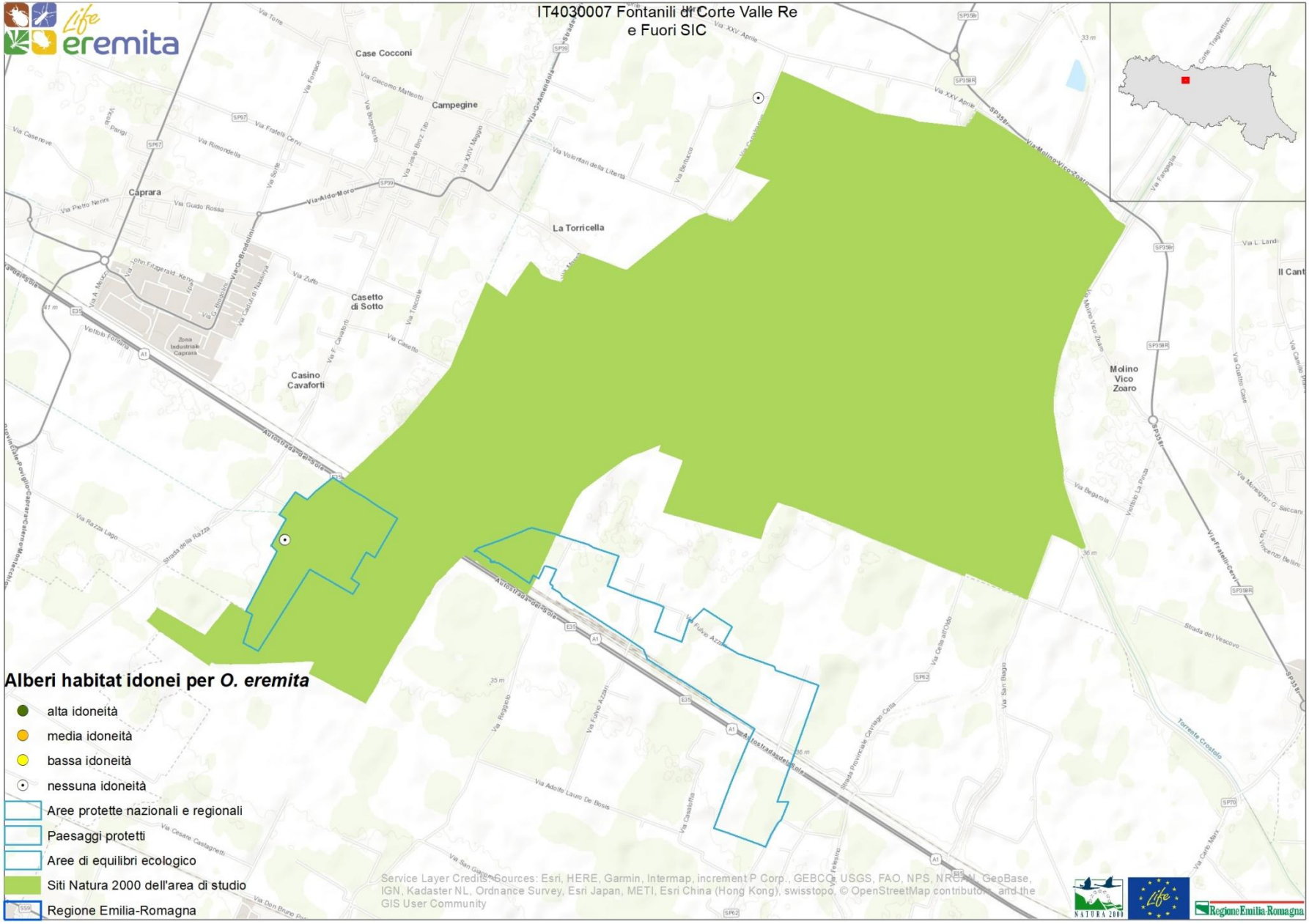
IT4030007 Fontanili di Corte Valle Re e Fuori SIC
Case Cocconi
Campegine
Caprara
La Torricella
Casetto di Sotto
Casino Cavaforti
Molino Vico Zoaro
Alberi habitat idonei per O. eremita
alta idoneità
media idoneità
bassa idoneità
nessuna idoneità
Aree protette nazionali e regionali
Paesaggi protetti
Aree di equilibri ecologico
Siti Natura 2000 dell'area di studio
Regione Emilia-Romagna
Service Layer Credits: Sources: Esri, HERE, Garmin, Intermap, increment P Corp., GEBCO, USGS, FAO, NPS, NRCAN, GeoBase, IGN, Kadaster NL, Ordnance Survey, Esri Japan, METI, Esri China (Hong Kong), swisstopo, © OpenStreetMap contributors, and the GIS User Community

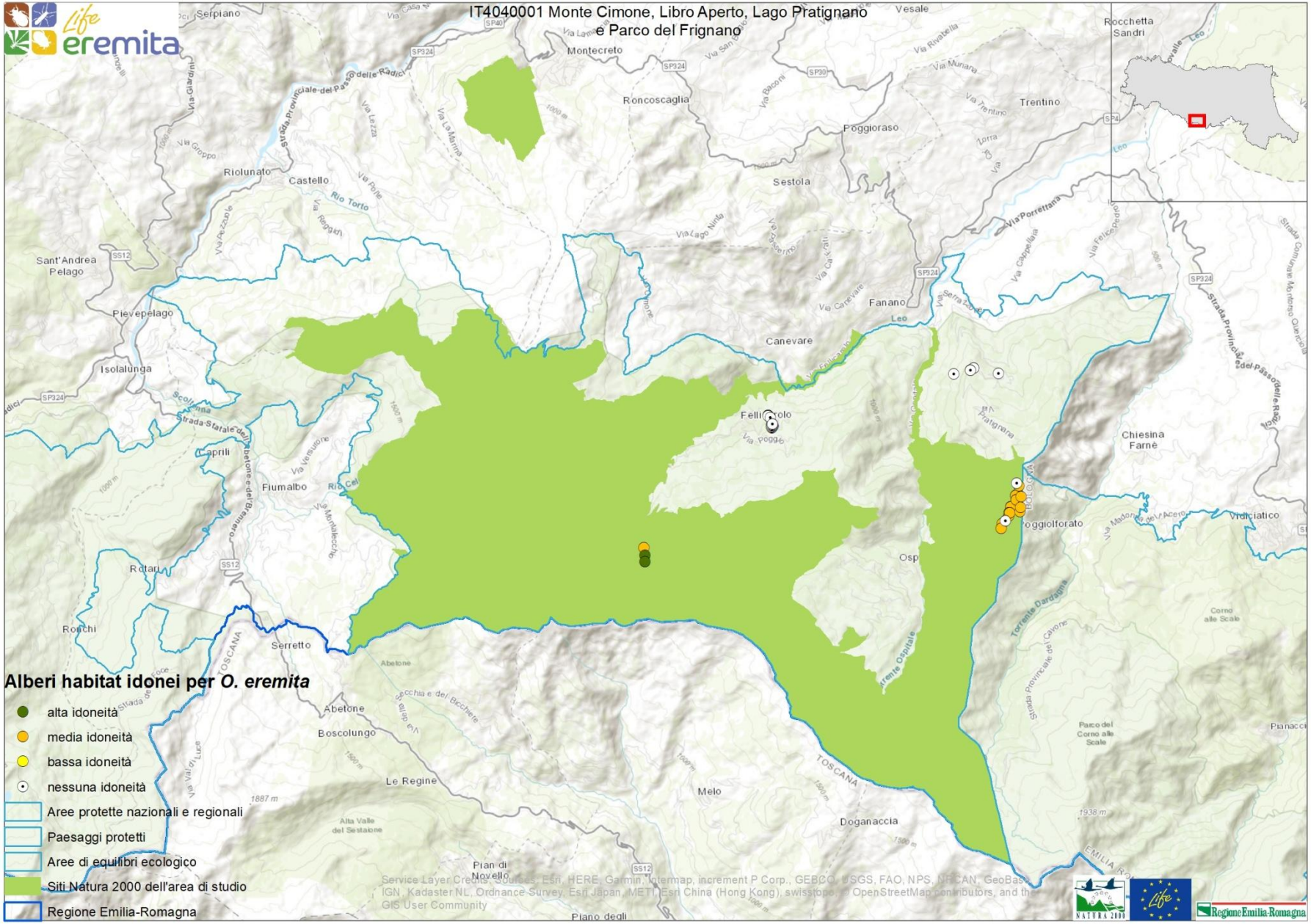
IT4040001 Monte Cimone, Libro Aperto, Lago Pratignano e Parco del Frignano
Alberi habitat idonei per O. eremita
alta idoneità
media idoneità
bassa idoneità
nessuna idoneità
Aree protette nazionali e regionali
Paesaggi protetti
Aree di equilibri ecologico
Siti Natura 2000 dell'area di studio
Regione Emilia-Romagna

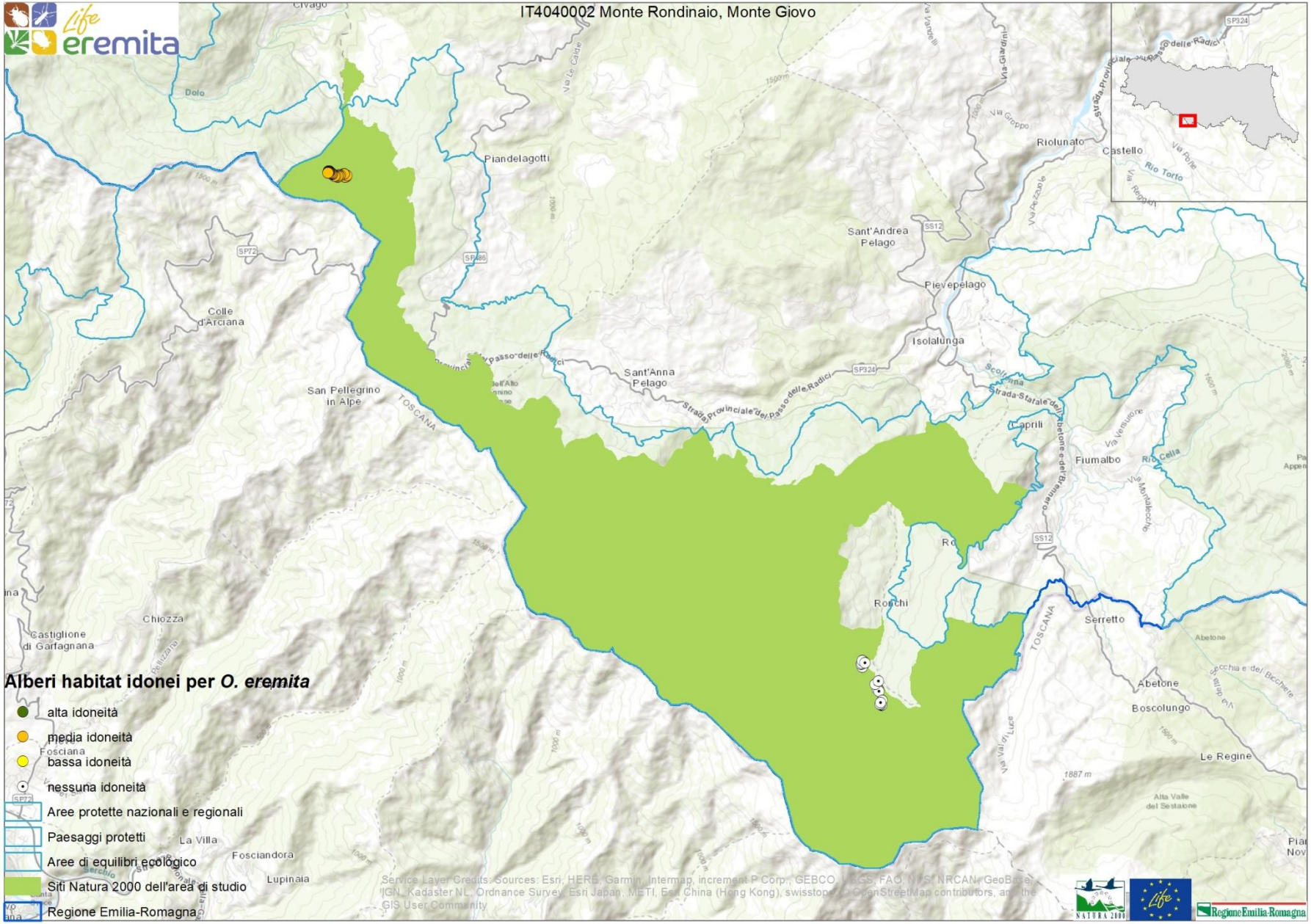
IT4040002 Monte Rondinaio, Monte Giovo
Alberi habitat idonei per O. eremita
alta idoneità
media idoneità
bassa idoneità
nessuna idoneità
Aree protette nazionali e regionali
Paesaggi protetti
Aree di equilibri ecologico
Siti Natura 2000 dell'area di studio
Regione Emilia-Romagna
Piandelagotti
Riolunato
Castello
Sant'Andrea Pelago
Pievepelago
Isolalunga
Sant'Anna Pelago
Colle d'Arciana
San Pellegrino in Alpe
Chiozza
Castiglione di Garfagnana
Fosciana
La Villa
Fosciandora
Lupinaia
Caprili
Fiumalbo
Ronchi
Serretto
Abetone
Boscolungo
Le Regine
Strada Provinciale del Passo delle Radici
Strada Statale del Abetone e del Brennero
TOSCANA
Service Layer Credits: Sources: Esri, HERE, Garmin, Intermap, increment P Corp., GEBCO, USGS, FAO, NPS, NRCAN, GeoBase, IGN, Kadaster NL, Ordnance Survey, Esri Japan, METI, Esri China (Hong Kong), swisstopo, © OpenStreetMap contributors, and the GIS User Community

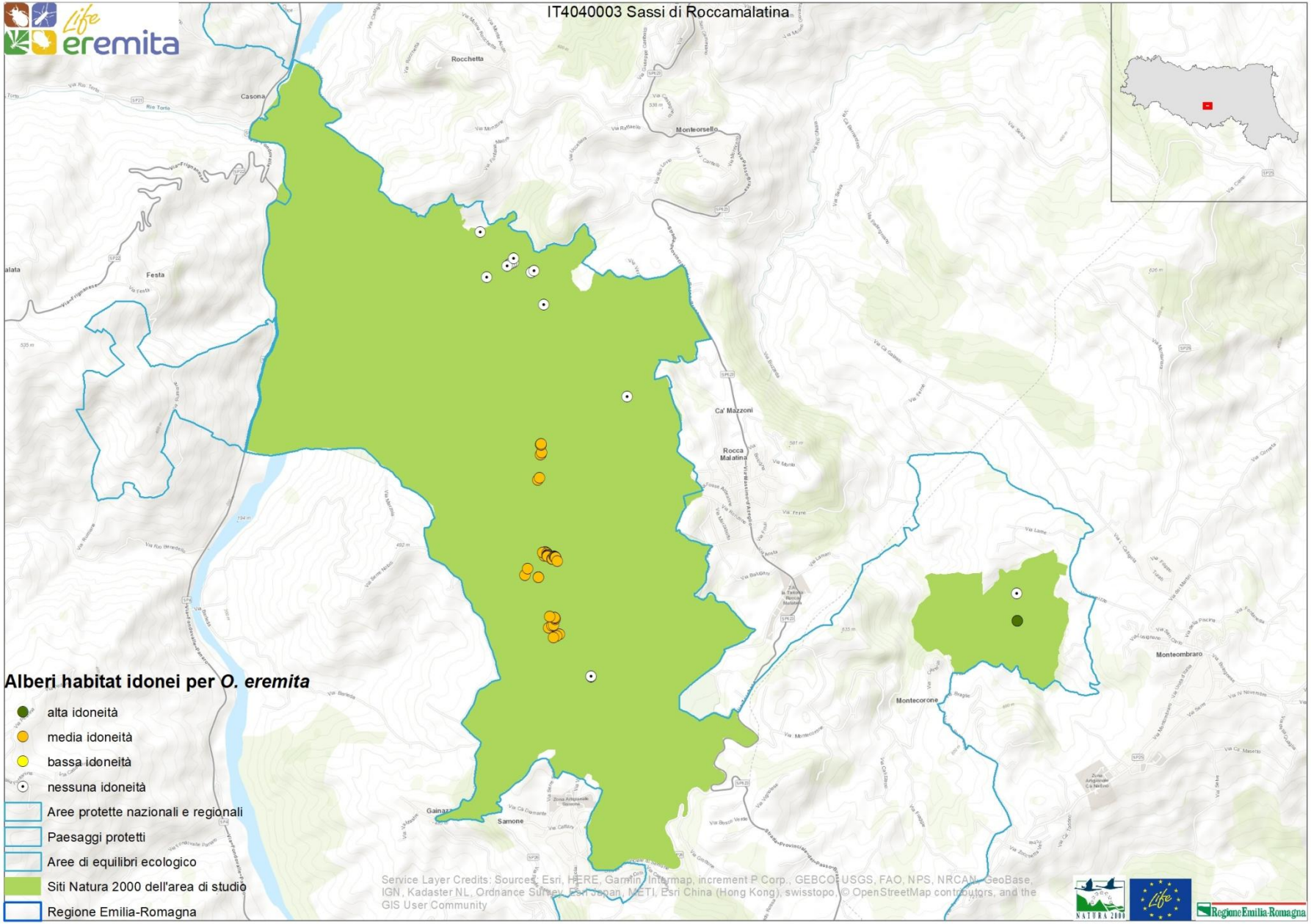
IT4040003 Sassi di Roccamalatina
Alberi habitat idonei per *O. eremita*
alta idoneità
media idoneità
bassa idoneità
nessuna idoneità
Aree protette nazionali e regionali
Paesaggi protetti
Aree di equilibri ecologico
Siti Natura 2000 dell'area di studio
Regione Emilia-Romagna
Rocchetta
Casona
Monteorsello
Festa
Ca' Mazzoni
Rocca Malatina
Monteombraro
Montecorone
Gainazzo
Samone
Service Layer Credits: Sources: Esri, HERE, Garmin, Intermap, increment P Corp., GEBCO, USGS, FAO, NPS, NRCAN, GeoBase, IGN, Kadaster NL, Ordnance Survey, Esri Japan, METI, Esri China (Hong Kong), swisstopo, © OpenStreetMap contributors, and the GIS User Community

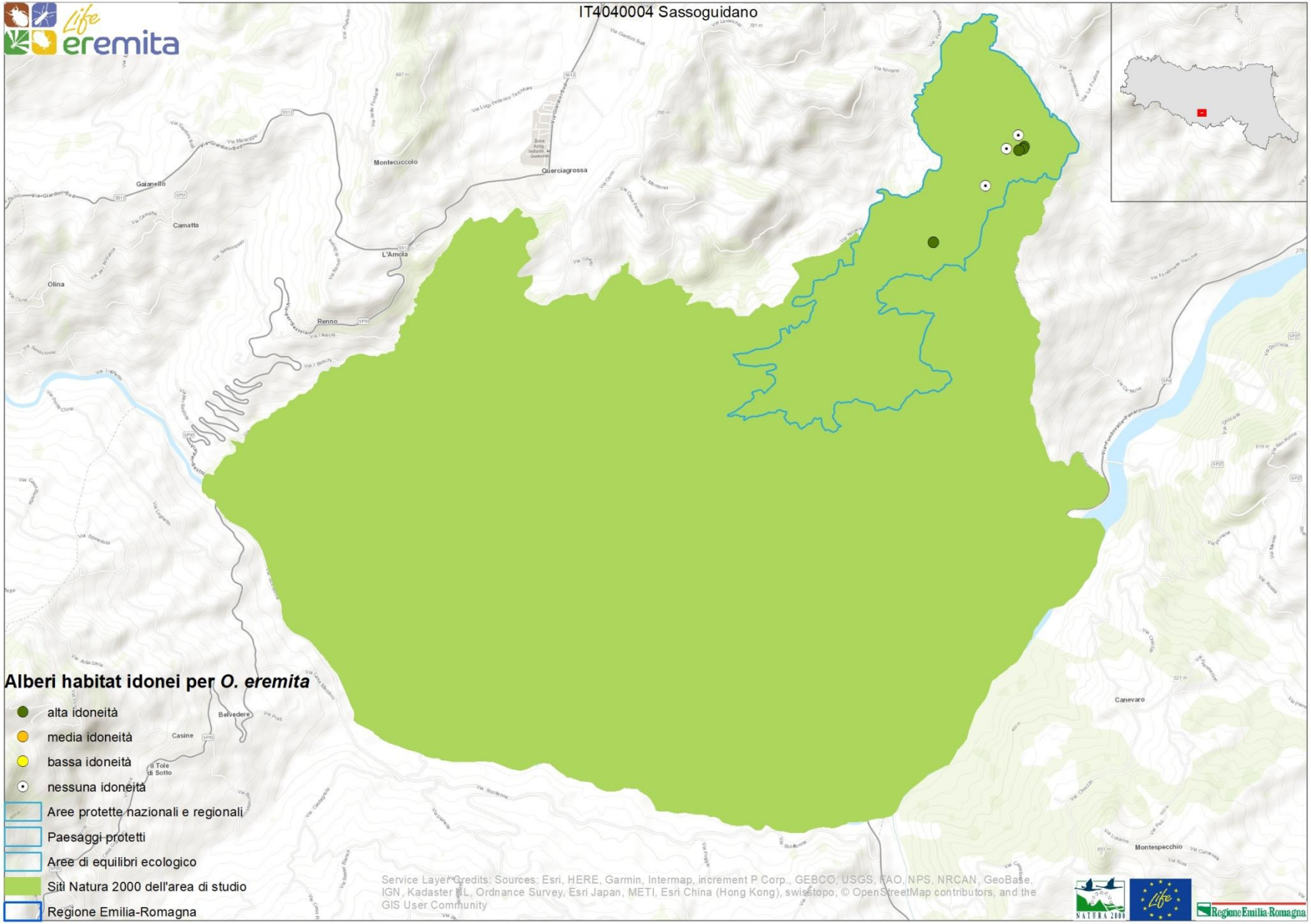
IT4040004 Sassoguidano
Alberi habitat idonei per *O. eremita*
alta idoneità
media idoneità
bassa idoneità
nessuna idoneità
Aree protette nazionali e regionali
Paesaggi protetti
Aree di equilibri ecologico
Siti Natura 2000 dell'area di studio
Regione Emilia-Romagna
Montecuccolo
Querciagrossa
Gaianello
Camatta
L'Amola
Olina
Renno
Canevaro
Montespecchio
Belvedere
Casine
Service Layer Credits: Sources: Esri, HERE, Garmin, Intermap, increment P Corp., GEBCO, USGS, FAO, NPS, NRCAN, GeoBase, IGN, Kadaster NL, Ordnance Survey, Esri Japan, METI, Esri China (Hong Kong), swisstopo, © OpenStreetMap contributors, and the GIS User Community

# Individuazione/inventario alberi habitat (Azione A3)

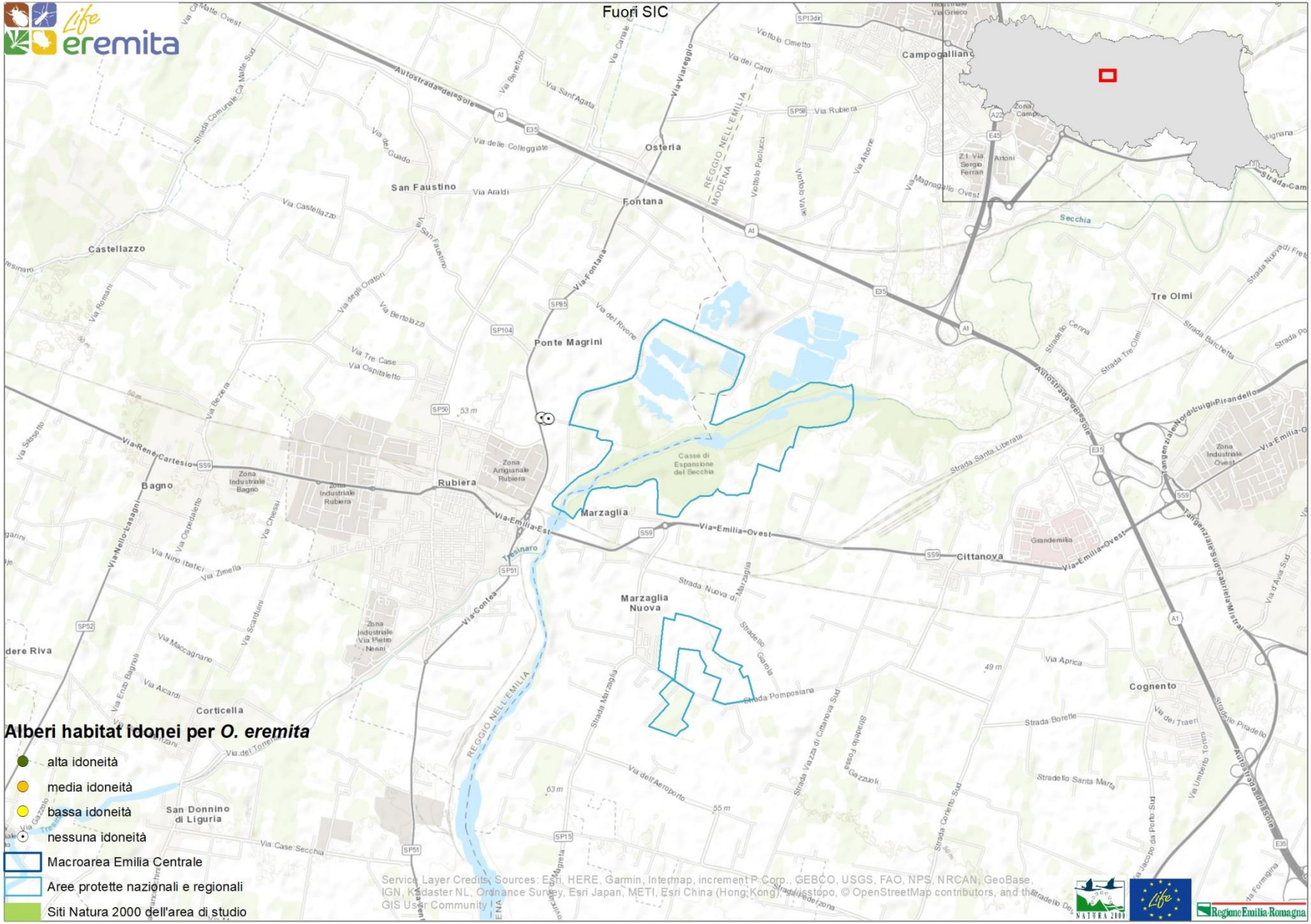

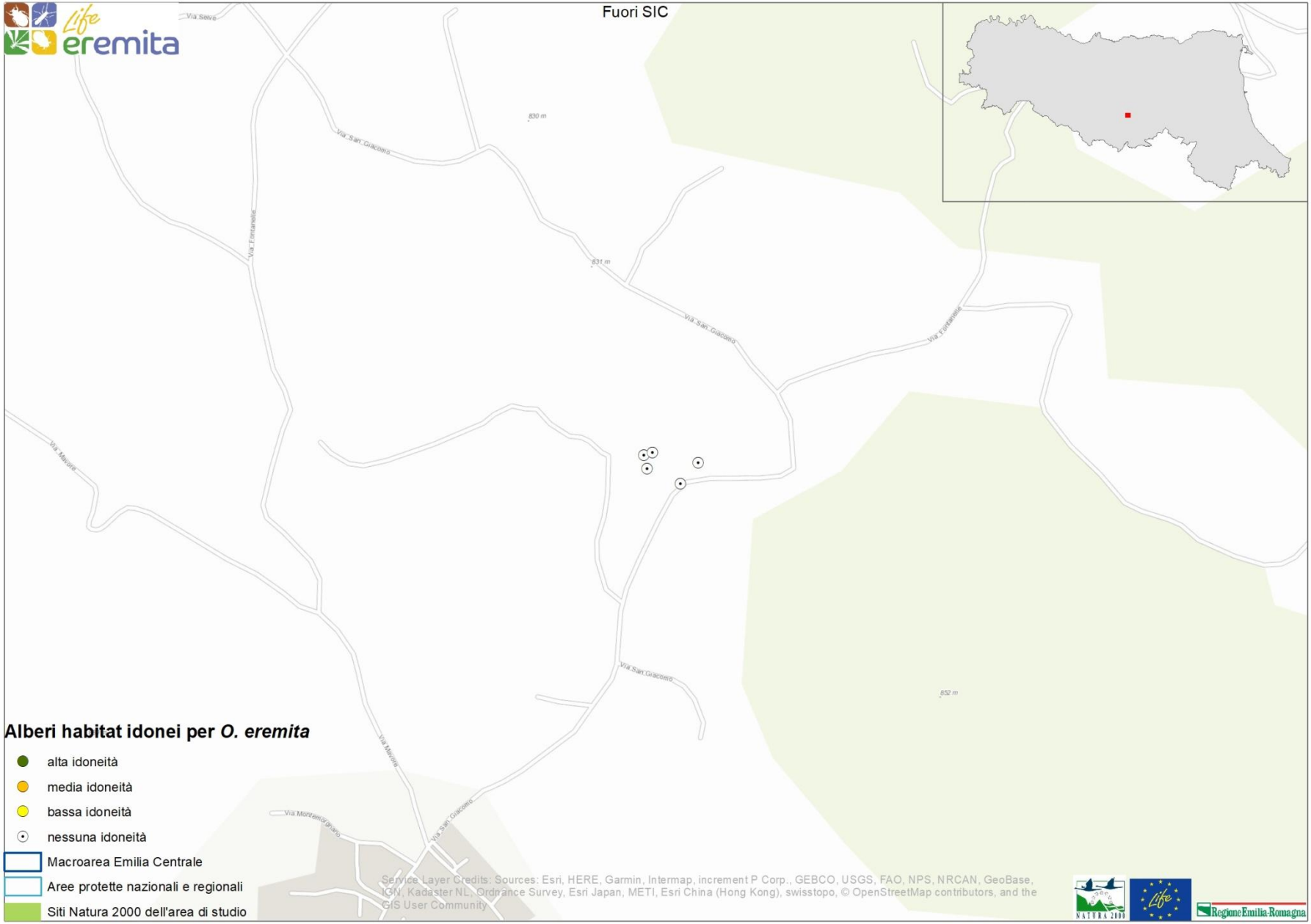
Fuori SIC
Alberi habitat idonei per *O. eremita*
alta idoneità
media idoneità
bassa idoneità
nessuna idoneità
Macroarea Emilia Centrale
Aree protette nazionali e regionali
Siti Natura 2000 dell'area di studio
Service Layer Credits: Sources: Esri, HERE, Garmin, Intermap, increment P Corp., GEBCO, USGS, FAO, NPS, NRCAN, GeoBase, IGN, Kadaster NL, Ordnance Survey, Esri Japan, METI, Esri China (Hong Kong), swisstopo, © OpenStreetMap contributors, and the GIS User Community
Regione Emilia-Romagna

# Individuazione/inventario alberi habitat (Azione A3)

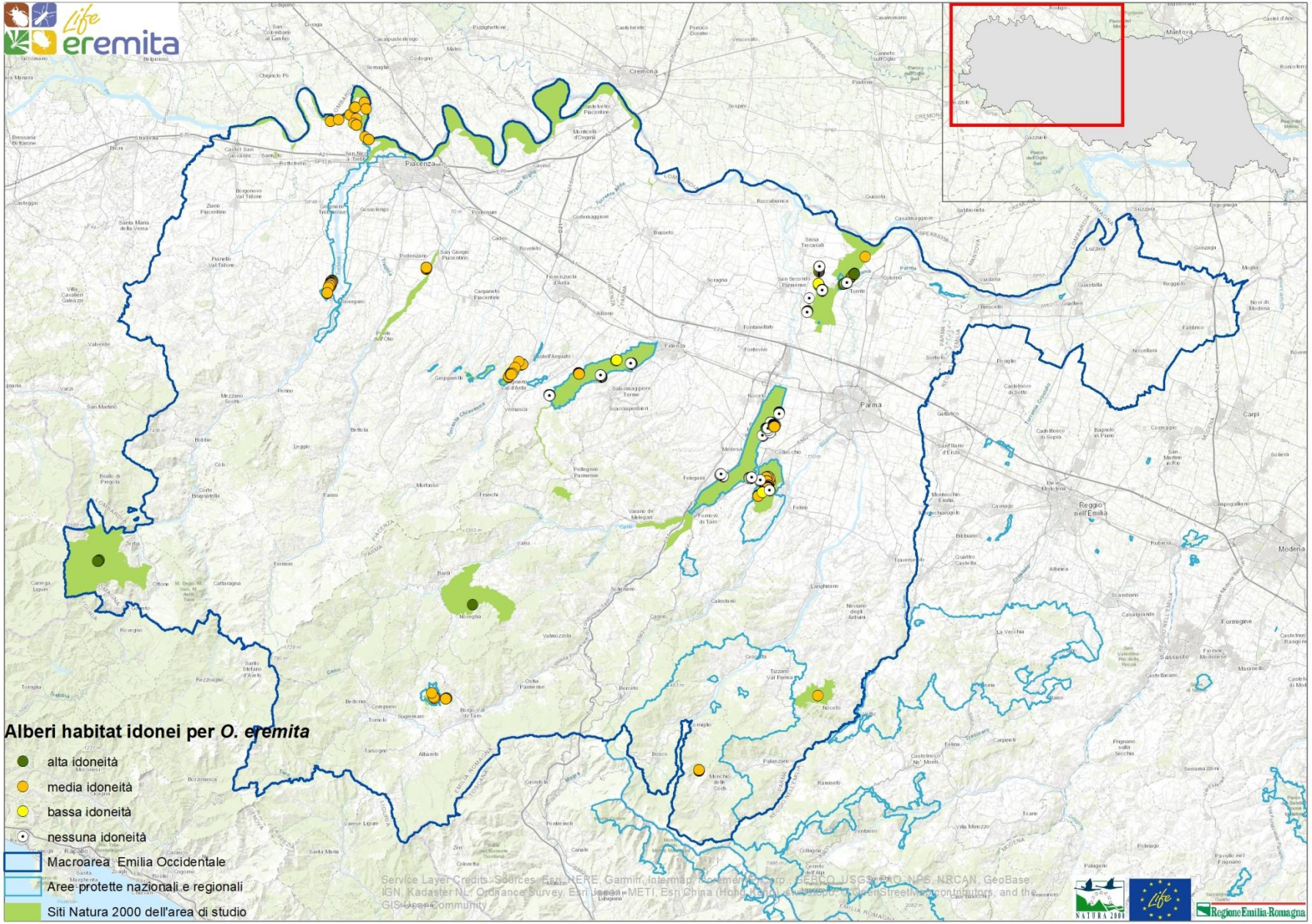

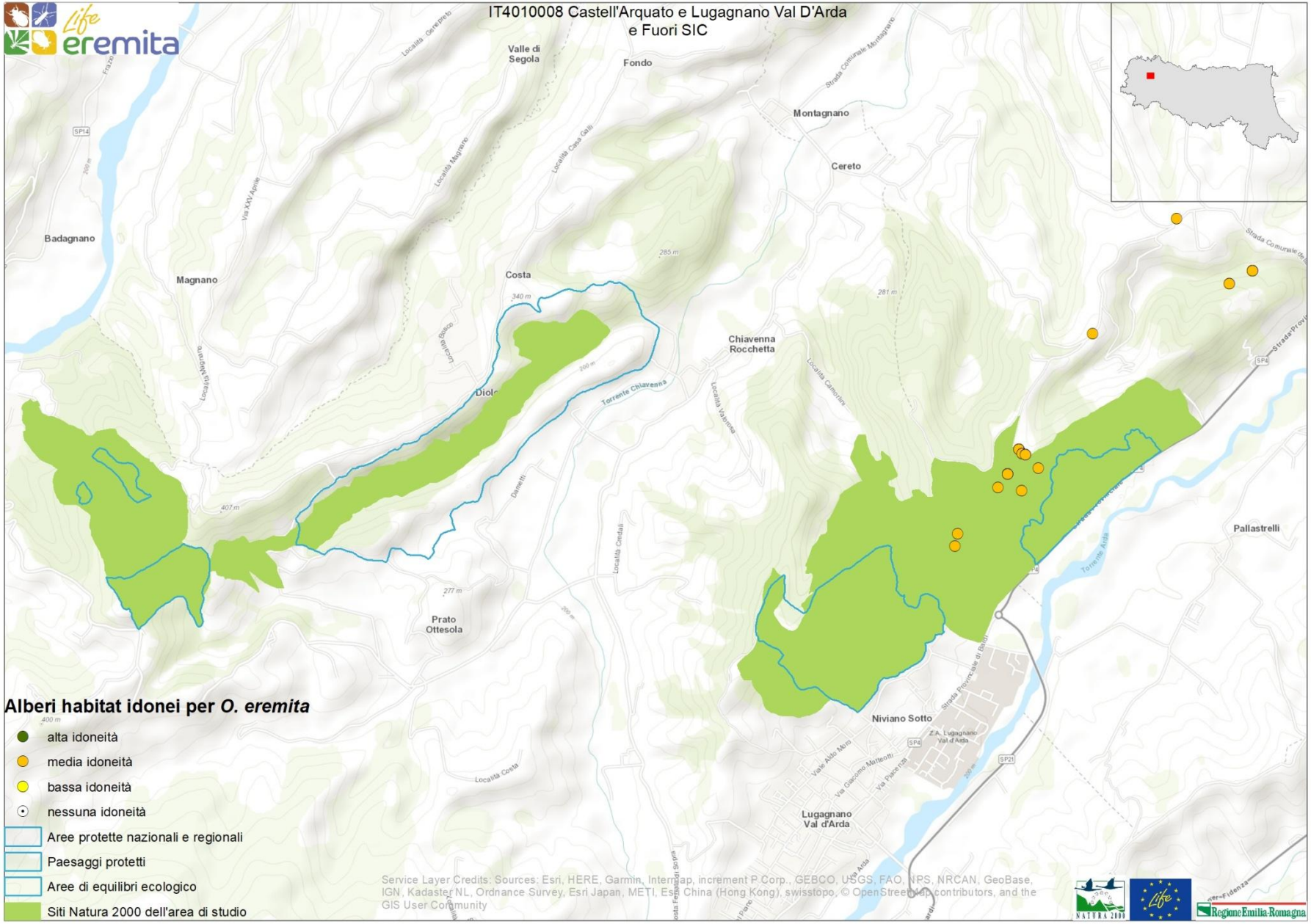
IT4010008 Castell'Arquato e Lugagnano Val D'Arda
e Fuori SIC
Valle di Segola
Fondo
Montagnano
Cereto
Badagnano
Magnano
Costa
Chiavenna Rocchetta
Torrente Chiavenna
Prato Ottesola
Pallastrelli
Niviano Sotto
Lugagnano Val d'Arda
Alberi habitat idonei per O. eremita
alta idoneità
media idoneità
bassa idoneità
nessuna idoneità
Aree protette nazionali e regionali
Paesaggi protetti
Aree di equilibri ecologico
Siti Natura 2000 dell'area di studio
Service Layer Credits: Sources: Esri, HERE, Garmin, Intermap, increment P Corp., GEBCO, USGS, FAO, NPS, NRCAN, GeoBase, IGN, Kadaster NL, Ordnance Survey, Esri Japan, METI, Esri China (Hong Kong), swisstopo, © OpenStreetMap contributors, and the GIS User Community

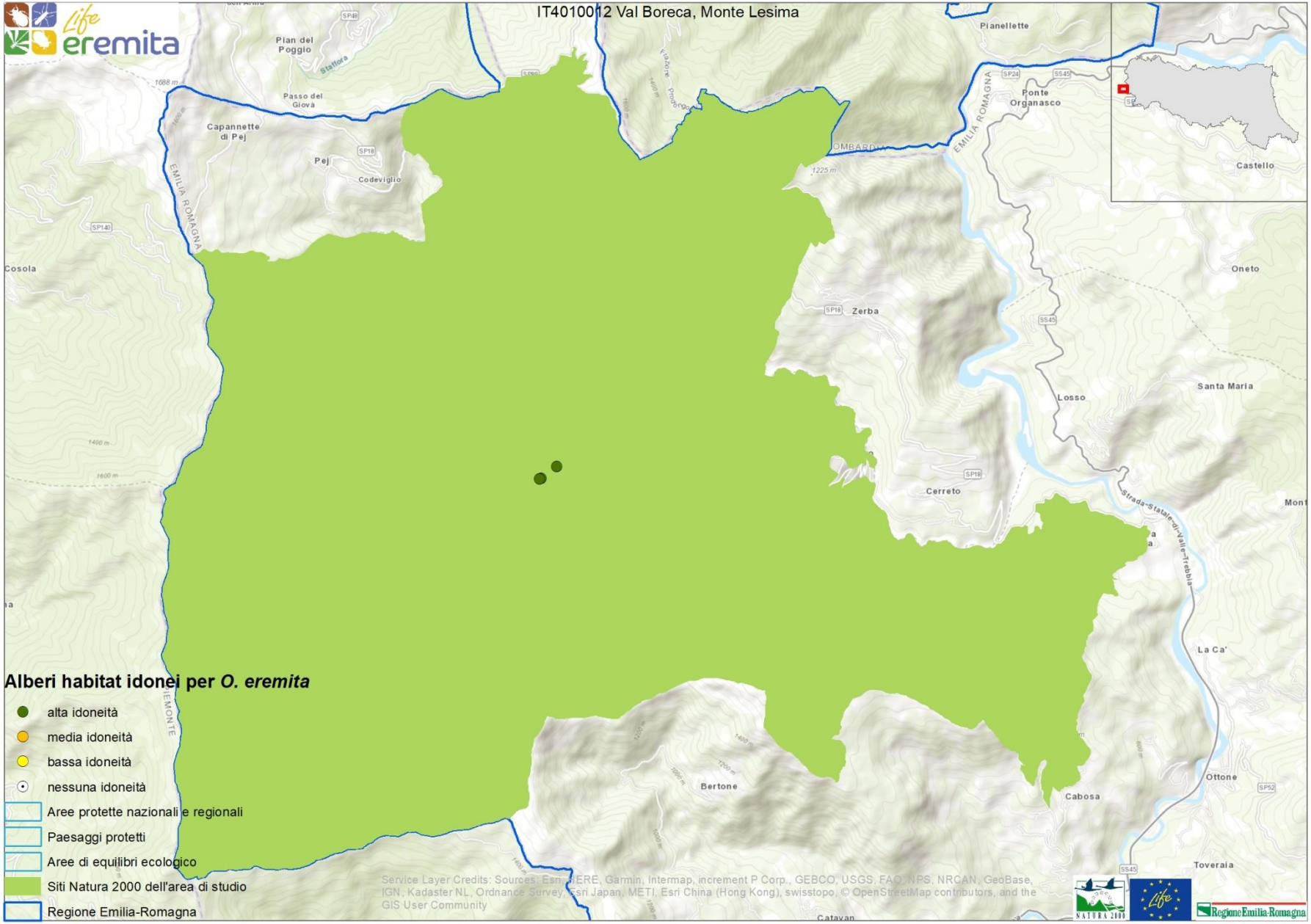
IT4010012 Val Boreca, Monte Lesima
Alberi habitat idonei per *O. eremita*
alta idoneità
media idoneità
bassa idoneità
nessuna idoneità
Aree protette nazionali e regionali
Paesaggi protetti
Aree di equilibri ecologico
Siti Natura 2000 dell'area di studio
Regione Emilia-Romagna
Pianellette
Ponte Organasco
Castello
Oneto
Santa Maria
Losso
Zerba
Cerreto
Cosola
Pian del Poggio
Passo del Giovà
Capannette di Pej
Pej
Codeviglio
Bertone
Cabosa
Ottone
Toveraia
La Ca'
Catavan
EMILIA ROMAGNA
LOMBARDIA
PIEMONTE
Strada Statale di Valle Trebbia
Service Layer Credits: Sources: Esri, HERE, Garmin, Intermap, increment P Corp., GEBCO, USGS, FAO, NPS, NRCAN, GeoBase, IGN, Kadaster NL, Ordnance Survey, Esri Japan, METI, Esri China (Hong Kong), swisstopo, © OpenStreetMap contributors, and the GIS User Community

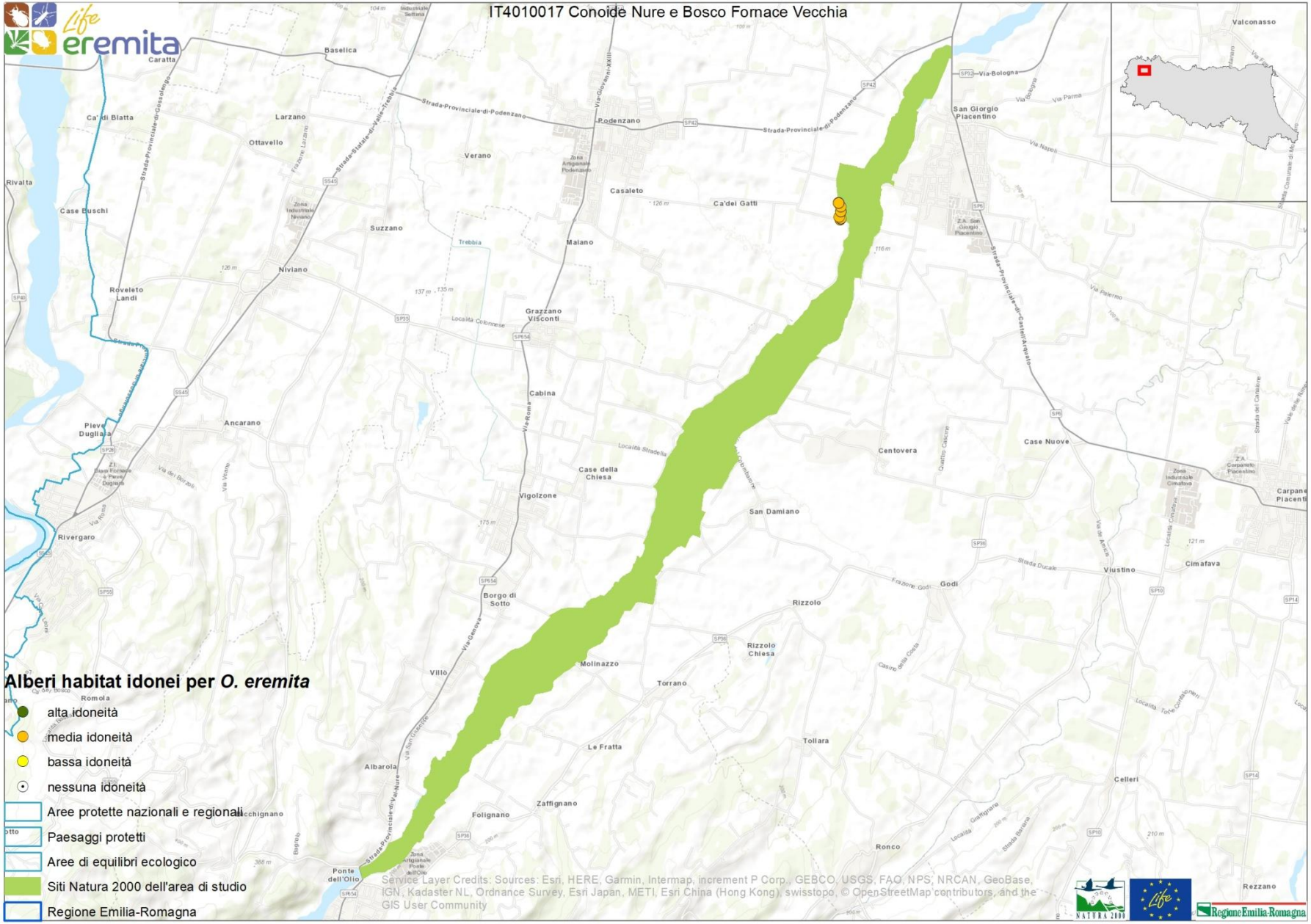
IT4010017 Conoide Nure e Bosco Fornace Vecchia
Alberi habitat idonei per *O. eremita*
alta idoneità
media idoneità
bassa idoneità
nessuna idoneità
Aree protette nazionali e regionali
Paesaggi protetti
Aree di equilibri ecologico
Siti Natura 2000 dell'area di studio
Regione Emilia-Romagna
Service Layer Credits: Sources: Esri, HERE, Garmin, Intermap, increment P Corp., GEBCO, USGS, FAO, NPS, NRCAN, GeoBase, IGN, Kadaster NL, Ordnance Survey, Esri Japan, METI, Esri China (Hong Kong), swisstopo, © OpenStreetMap contributors, and the GIS User Community
Valconasso
Baselica
Caratta
Ca' di Blatta
Larzano
Ottavello
Rivalta
Case Buschi
Verano
Podenzano
Casaleto
Ca'dei Gatti
San Giorgio Piacentino
Suzzano
Maiano
Niviano
Roveleto Landi
Grazzano Visconti
Cabina
Pieve Dugliara
Ancarano
Case della Chiesa
Vigolzone
Centovera
Case Nuove
San Damiano
Rivergaro
Viustino
Cimafava
Godi
Borgo di Sotto
Rizzolo
Rizzolo Chiesa
Molinazzo
Villo
Torrano
Romola
Tollara
Le Fratta
Albarola
Celleri
Zaffignano
Folignano
Ronco
Ponte dell'Olio
Rezzano

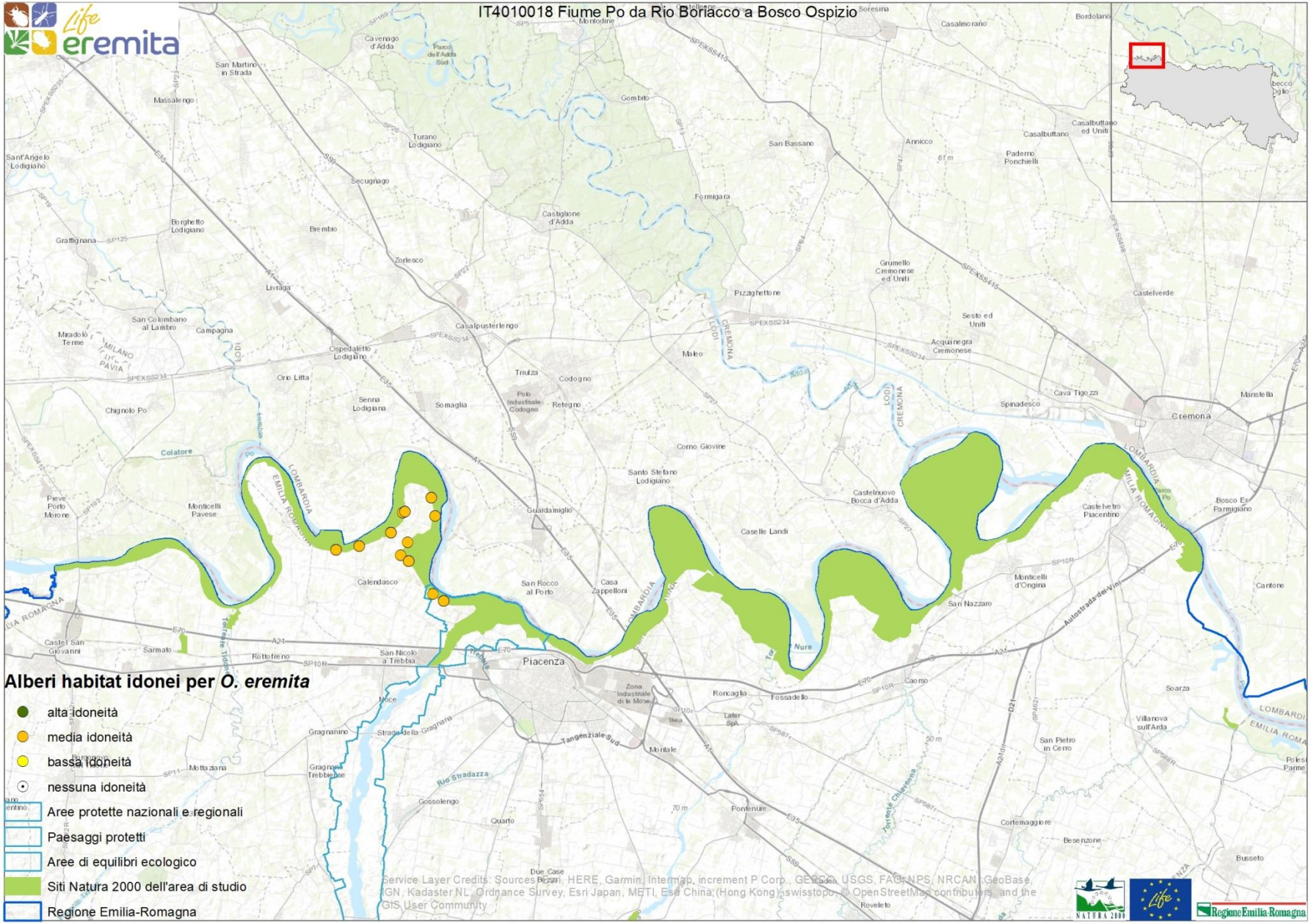
IT4010018 Fiume Po da Rio Boriacco a Bosco Ospizio
Alberi habitat idonei per O. eremita
alta idoneità
media idoneità
bassa idoneità
nessuna idoneità
Aree protette nazionali e regionali
Paesaggi protetti
Aree di equilibri ecologico
Siti Natura 2000 dell'area di studio
Regione Emilia-Romagna
Cremona
Piacenza
Service Layer Credits: Sources: Esri, HERE, Garmin, Intermap, increment P Corp., GEBCO, USGS, FAO, NPS, NRCAN, GeoBase, IGN, Kadaster NL, Ordnance Survey, Esri Japan, METI, Esri China (Hong Kong), swisstopo, © OpenStreetMap contributors, and the GIS User Community

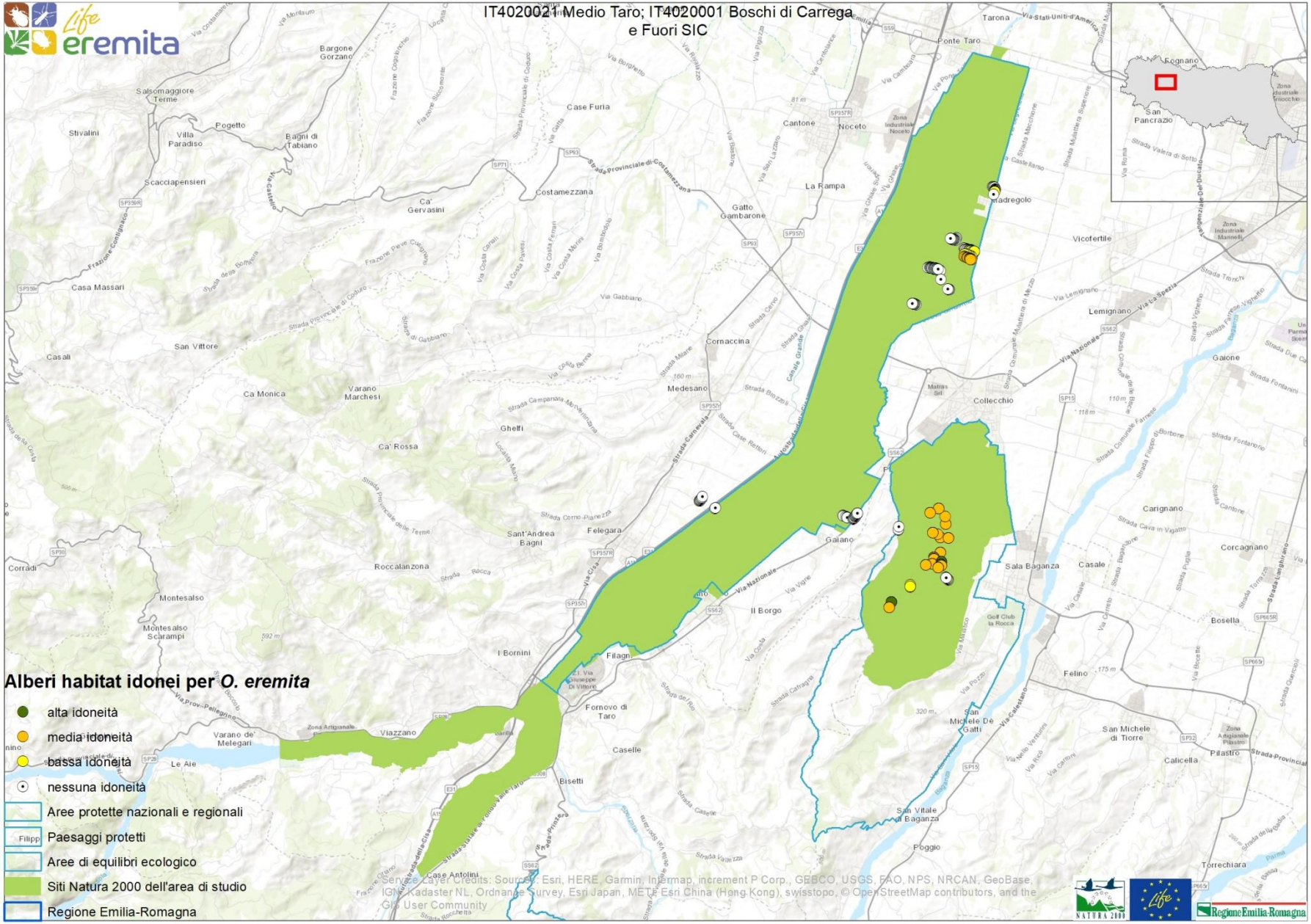
IT4020021 Medio Taro; IT4020001 Boschi di Carrega e Fuori SIC
Alberi habitat idonei per *O. eremita*
alta idoneità
media idoneità
bassa idoneità
nessuna idoneità
Aree protette nazionali e regionali
Paesaggi protetti
Aree di equilibri ecologico
Siti Natura 2000 dell'area di studio
Regione Emilia-Romagna
Service Layer Credits: Sources: Esri, HERE, Garmin, Intermap, increment P Corp., GEBCO, USGS, FAO, NPS, NRCAN, GeoBase, IGN, Kadaster NL, Ordnance Survey, Esri Japan, METI, Esri China (Hong Kong), swisstopo, © OpenStreetMap contributors, and the GIS User Community

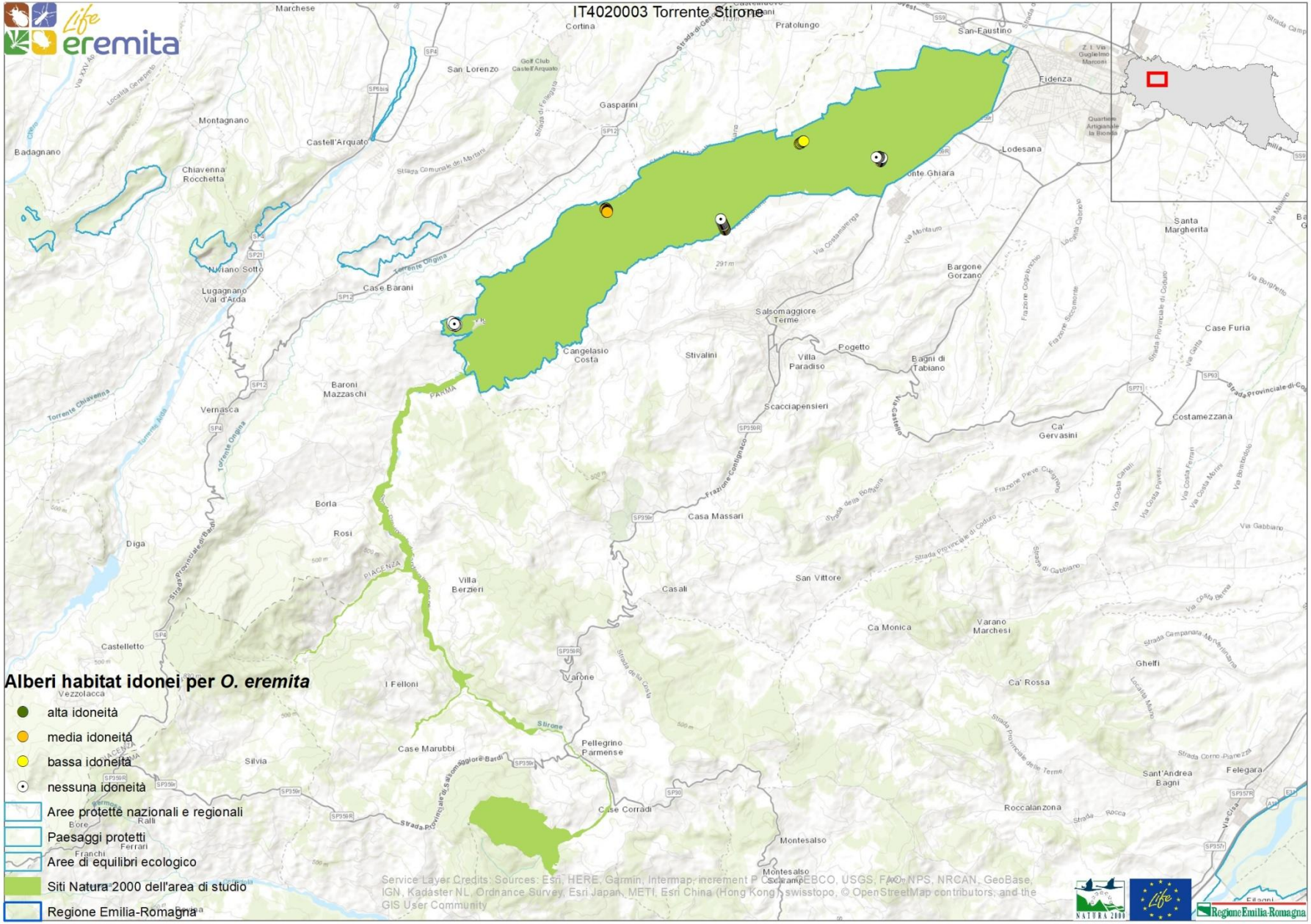
IT4020003 Torrente Stirone
Alberi habitat idonei per *O. eremita*
alta idoneità
media idoneità
bassa idoneità
nessuna idoneità
Aree protette nazionali e regionali
Paesaggi protetti
Aree di equilibri ecologico
Siti Natura 2000 dell'area di studio
Regione Emilia-Romagna
Service Layer Credits: Sources: Esri, HERE, Garmin, Intermap, increment P Corp., GEBCO, USGS, FAO, NPS, NRCAN, GeoBase, IGN, Kadaster NL, Ordnance Survey, Esri Japan, METI, Esri China (Hong Kong), swisstopo, © OpenStreetMap contributors, and the GIS User Community

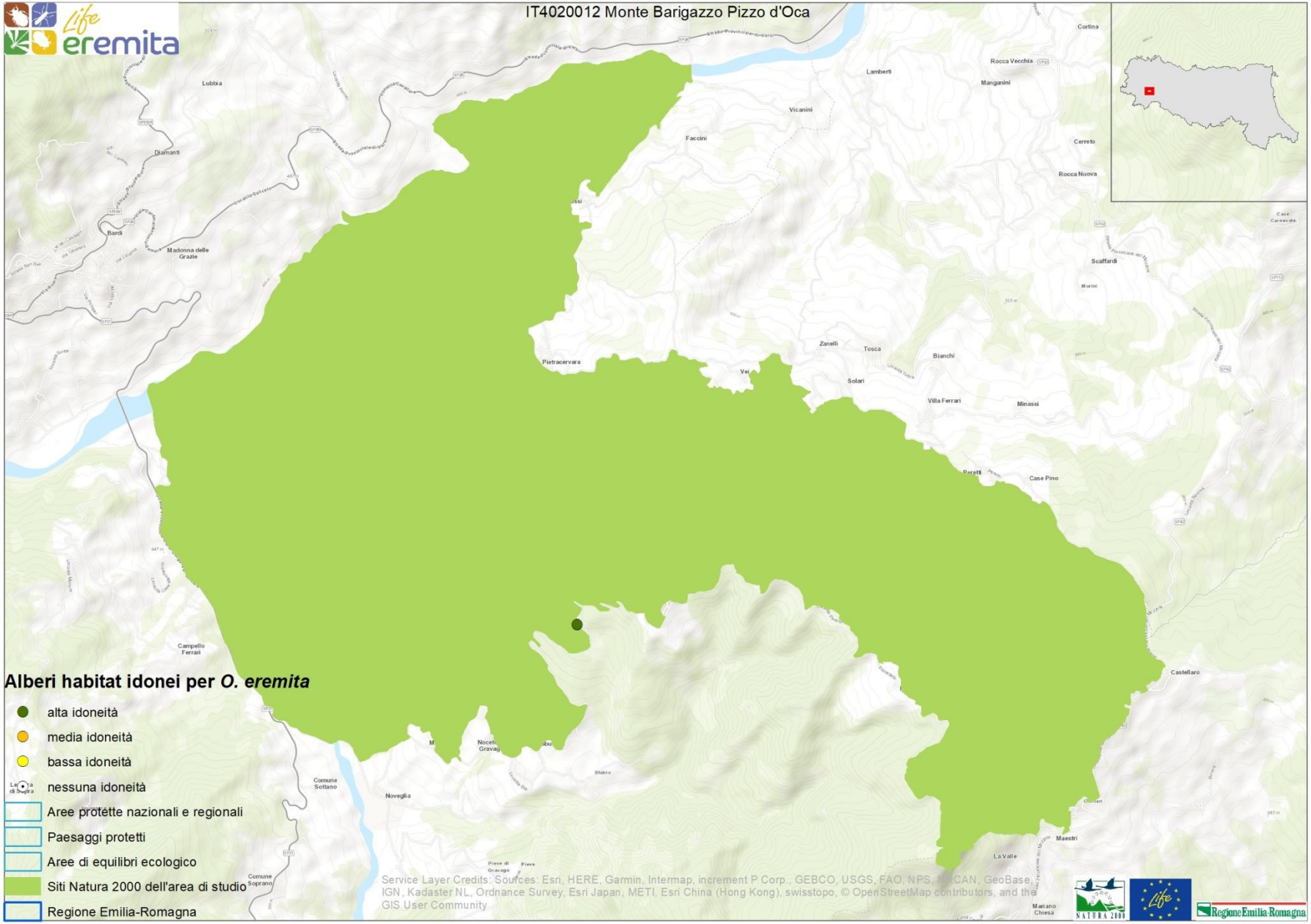
IT4020012 Monte Barigazzo Pizzo d'Oca
Alberi habitat idonei per *O. eremita*
alta idoneità
media idoneità
bassa idoneità
nessuna idoneità
Aree protette nazionali e regionali
Paesaggi protetti
Aree di equilibri ecologico
Siti Natura 2000 dell'area di studio
Regione Emilia-Romagna
Service Layer Credits: Sources: Esri, HERE, Garmin, Intermap, increment P Corp., GEBCO, USGS, FAO, NPS, NRCAN, GeoBase, IGN, Kadaster NL, Ordnance Survey, Esri Japan, METI, Esri China (Hong Kong), swisstopo, © OpenStreetMap contributors, and the GIS User Community
Lubbia
Diamanti
Bardi
Madonna delle Grazie
Faccini
Vicanini
Lamberti
Manganini
Rocca Vecchia
Cortina
Cerreto
Rocca Nuova
Scaffardi
Pietracervara
Zanelli
Tosca
Bianchi
Solari
Villa Ferrari
Minassi
Case Pino
Campello Ferrari
Castellaro
Noveglia
Maestri
La Valle
Mariano Chiesa

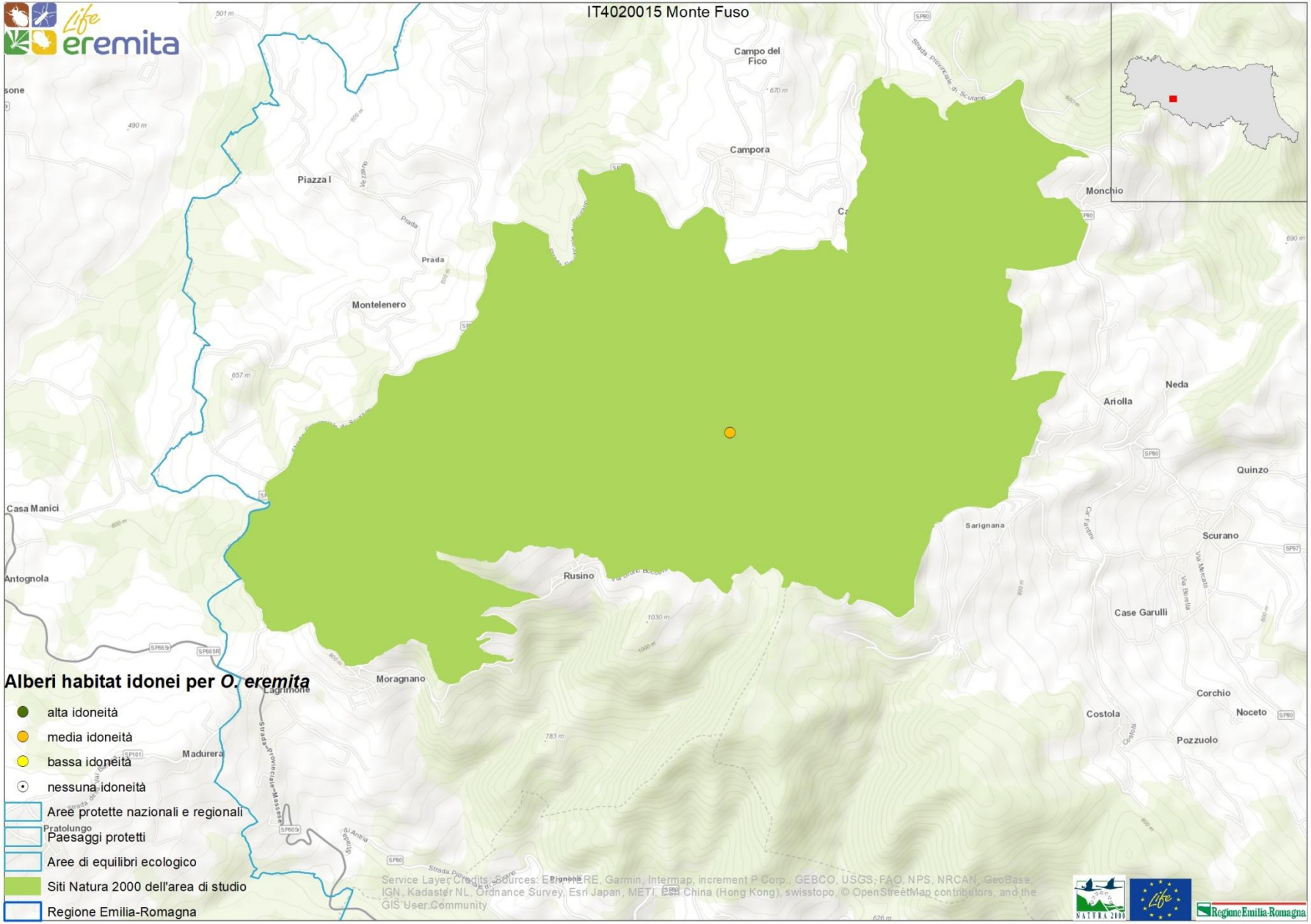
IT4020015 Monte Fuso
Campo del Fico
Campora
Monchio
Piazza I
Prada
Montelenero
Neda
Ariolla
Quinzo
Casa Manici
Sarignana
Scurano
Antognola
Rusino
Case Garulli
Moragnano
Corchio
Costola
Noceto
Pozzuolo
Madurera
Pratolungo
Alberi habitat idonei per O. eremita
alta idoneità
media idoneità
bassa idoneità
nessuna idoneità
Aree protette nazionali e regionali
Paesaggi protetti
Aree di equilibri ecologico
Siti Natura 2000 dell'area di studio
Regione Emilia-Romagna
Service Layer Credits: Sources: Esri, HERE, Garmin, Intermap, increment P Corp., GEBCO, USGS, FAO, NPS, NRCAN, GeoBase, IGN, Kadaster NL, Ordnance Survey, Esri Japan, METI, Esri China (Hong Kong), swisstopo, © OpenStreetMap contributors, and the GIS User Community
NATURA 2000
Regione Emilia-Romagna

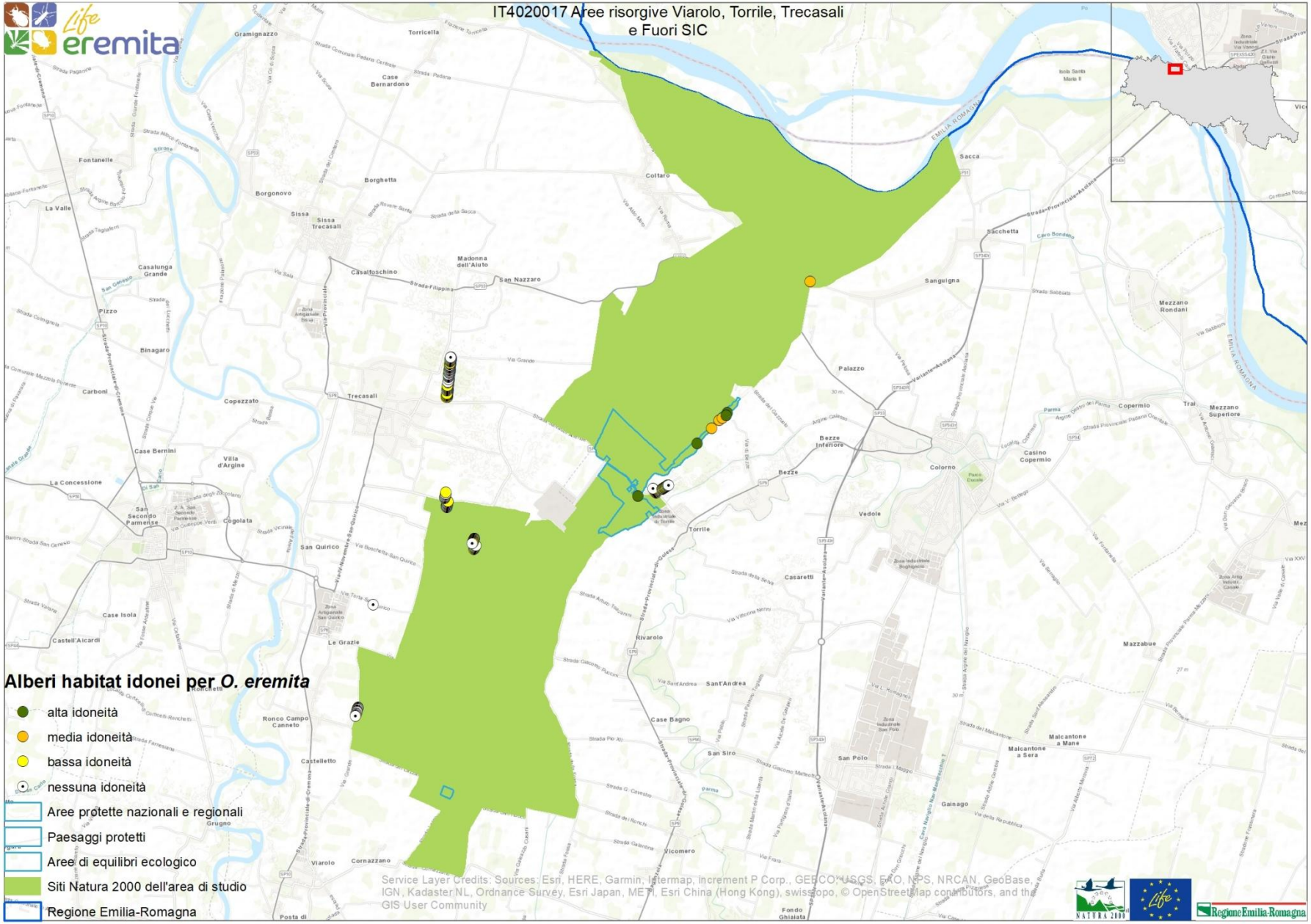
IT4020017 Aree risorgive Viarolo, Torrile, Trecasali
e Fuori SIC
Alberi habitat idonei per *O. eremita*
alta idoneità
media idoneità
bassa idoneità
nessuna idoneità
Aree protette nazionali e regionali
Paesaggi protetti
Aree di equilibri ecologico
Siti Natura 2000 dell'area di studio
Regione Emilia-Romagna
Torrile
Trecasali
Sissa
Coltaro
Sacca
Sanguigna
Palazzo
Bezze
Colorno
Vedole
Casaretti
Rivarolo
Sant'Andrea
Case Bagno
San Siro
San Polo
Gainago
Vicomero
Viarolo
Cornazzano
Mezzano Superiore
Copermio
Mezzano Rondani
Sacchetta
Madonna dell'Aiuto
San Nazzaro
Casalfoschino
Borghetta
Borgonovo
Fontanelle
La Valle
Casalunga Grande
Pizzo
Binagaro
Carboni
Copezzato
Case Bernardo
Torricella
Gramignazzo
Case Bernini
Villa d'Argine
La Concessione
San Secondo Parmense
Cogolata
San Quirico
Le Grazie
Case Isola
Castell'Aicardi
Ronco Campo Canneto
Castelletto
Mazzabue
Malcantone a Sera
Malcantone a Mane
Casino Copermio
Bezze Inferiore
Fondo Ghiaiata
Posta di
Service Layer Credits: Sources: Esri, HERE, Garmin, Intermap, increment P Corp., GEBCO, USGS, FAO, NPS, NRCAN, GeoBase, IGN, Kadaster NL, Ordnance Survey, Esri Japan, METI, Esri China (Hong Kong), swisstopo, © OpenStreetMap contributors, and the GIS User Community
NATURA 2000
Regione Emilia-Romagna

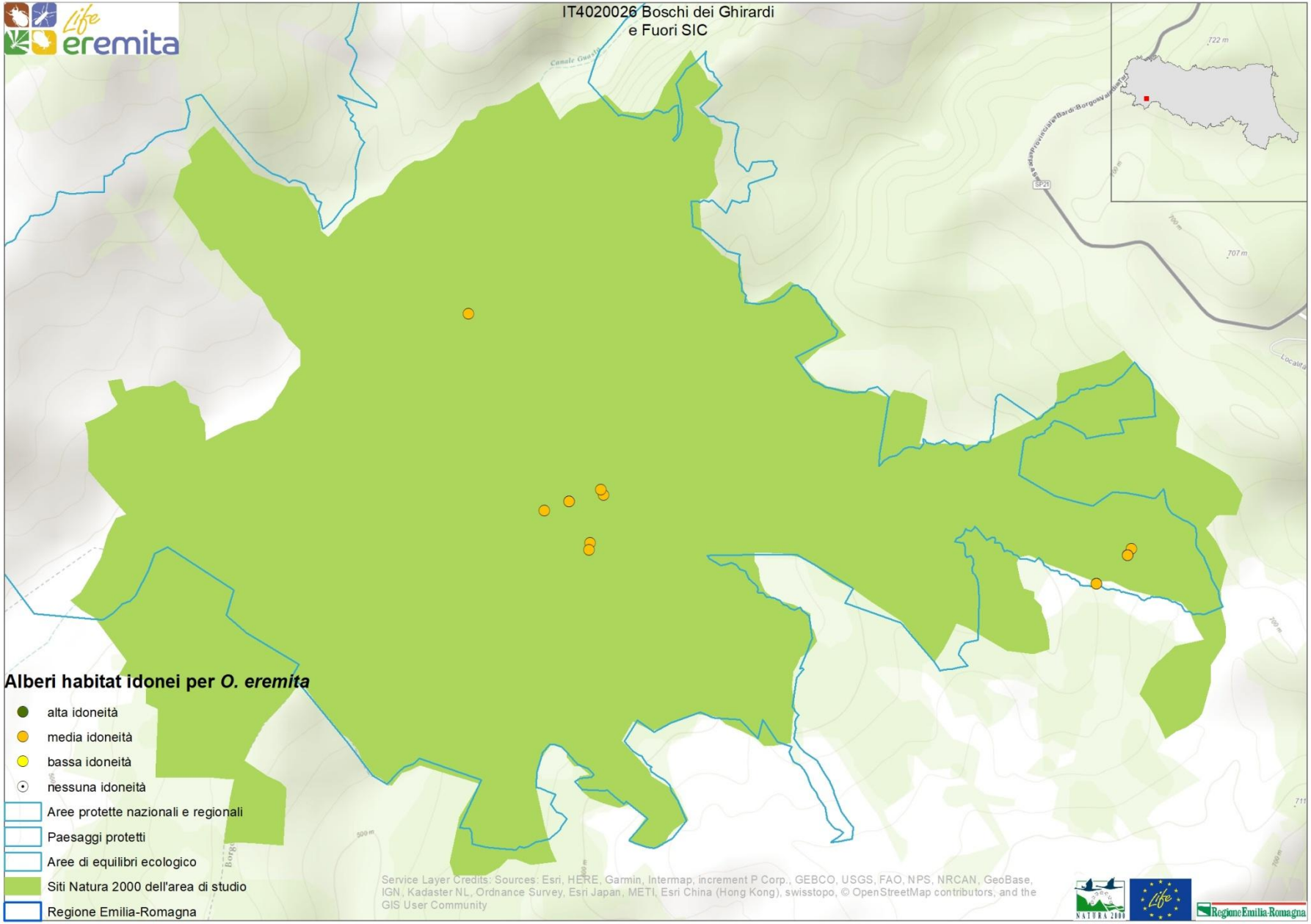
IT4020026 Boschi dei Ghirardi
e Fuori SIC
Alberi habitat idonei per *O. eremita*
alta idoneità
media idoneità
bassa idoneità
nessuna idoneità
Aree protette nazionali e regionali
Paesaggi protetti
Aree di equilibri ecologico
Siti Natura 2000 dell'area di studio
Regione Emilia-Romagna
Service Layer Credits: Sources: Esri, HERE, Garmin, Intermap, increment P Corp., GEBCO, USGS, FAO, NPS, NRCAN, GeoBase, IGN, Kadaster NL, Ordnance Survey, Esri Japan, METI, Esri China (Hong Kong), swisstopo, © OpenStreetMap contributors, and the GIS User Community

# Individuazione/inventario alberi habitat (Azione A3)

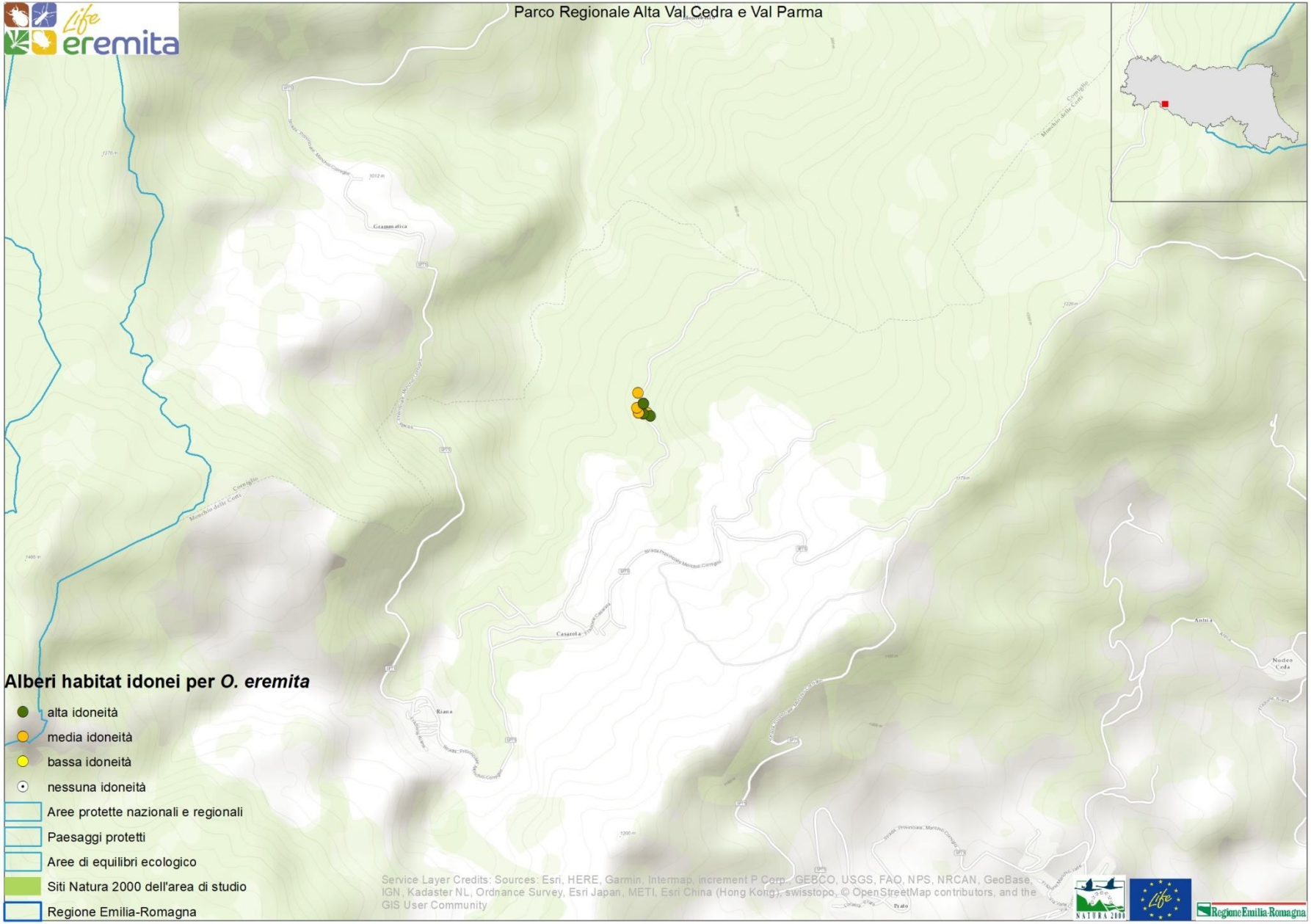

# Individuazione/inventario alberi habitat (Azione A3)

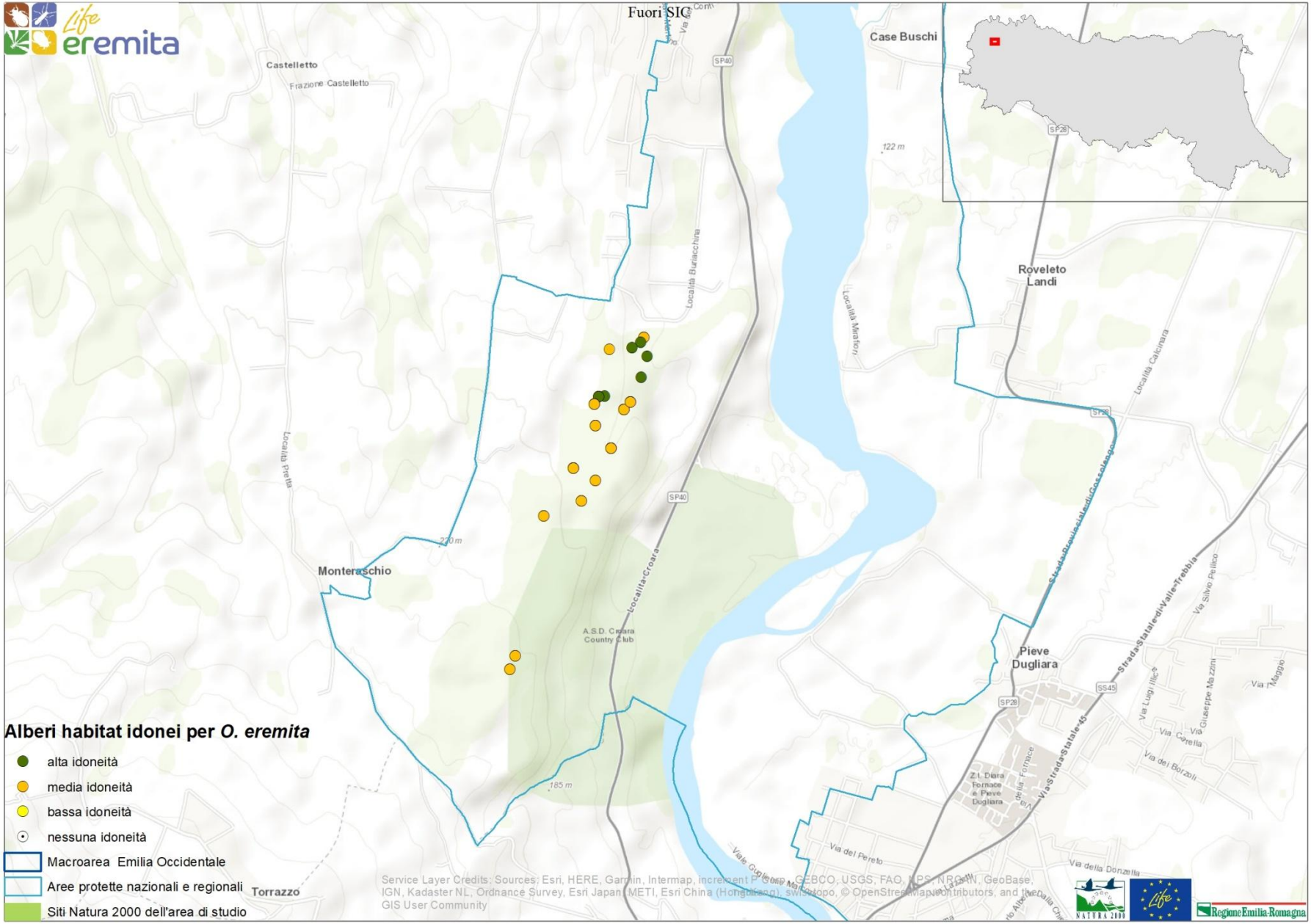

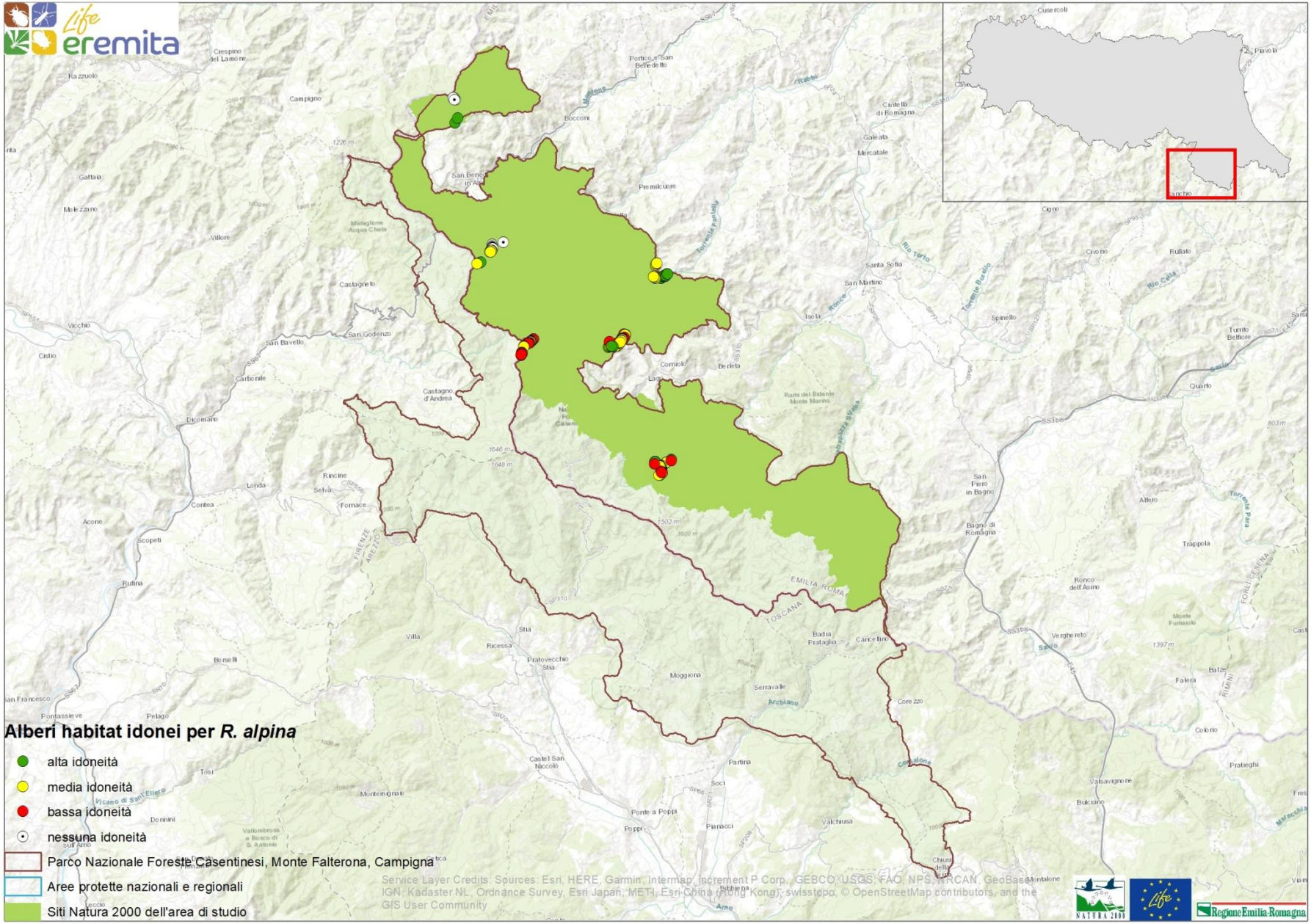
Alberi habitat idonei per *R. alpina*
alta idoneità
media idoneità
bassa idoneità
nessuna idoneità
Parco Nazionale Foreste Casentinesi, Monte Falterona, Campigna
Aree protette nazionali e regionali
Siti Natura 2000 dell'area di studio
Service Layer Credits: Sources: Esri, HERE, Garmin, Intermap, increment P Corp., GEBCO, USGS, FAO, NPS, NRCAN, GeoBase, IGN, Kadaster NL, Ordnance Survey, Esri Japan, METI, Esri China (Hong Kong), swisstopo, © OpenStreetMap contributors, and the GIS User Community
Regione Emilia-Romagna

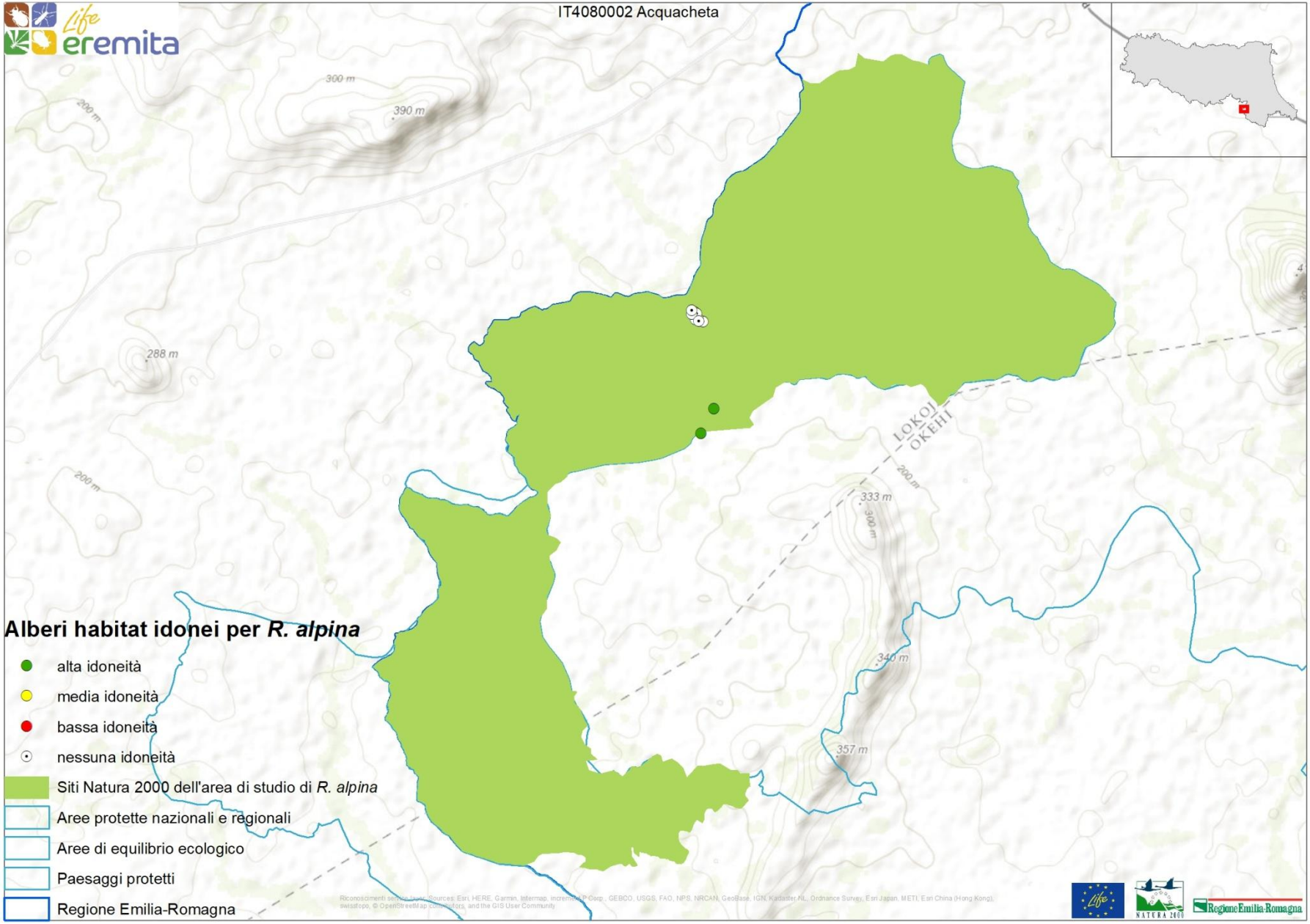
IT4080002 Acquacheta
eremita
300 m
390 m
200 m
288 m
200 m
LOKOJ
OKEHI
200 m
333 m
300 m
340 m
357 m
Alberi habitat idonei per R. alpina
alta idoneità
media idoneità
bassa idoneità
nessuna idoneità
Siti Natura 2000 dell'area di studio di R. alpina
Aree protette nazionali e regionali
Aree di equilibrio ecologico
Paesaggi protetti
Regione Emilia-Romagna
Regione Emilia-Romagna

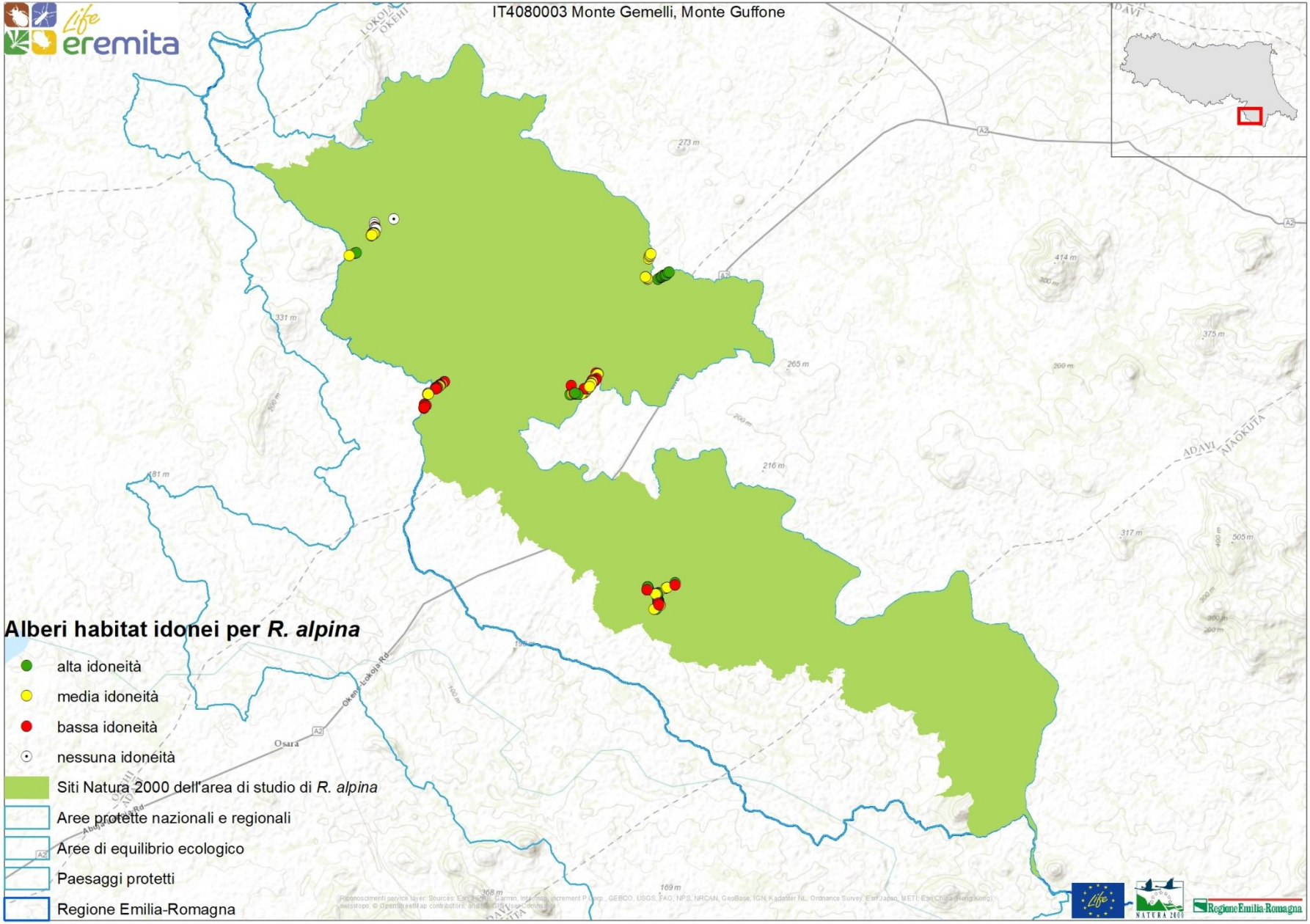
IT4080003 Monte Gemelli, Monte Guffone
Alberi habitat idonei per *R. alpina*
alta idoneità
media idoneità
bassa idoneità
nessuna idoneità
Siti Natura 2000 dell'area di studio di *R. alpina*
Aree protette nazionali e regionali
Aree di equilibrio ecologico
Paesaggi protetti
Regione Emilia-Romagna

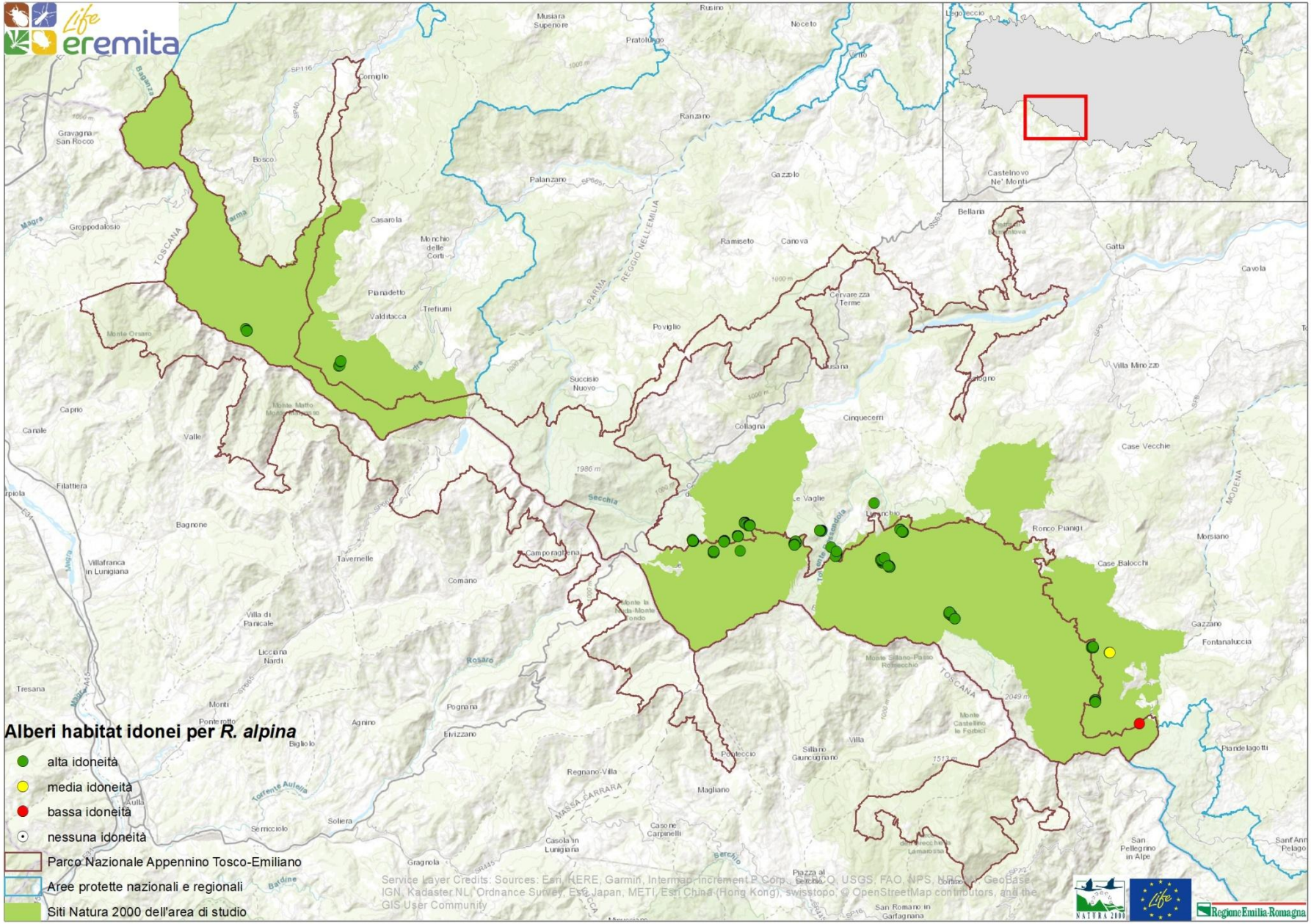
Alberi habitat idonei per *R. alpina*
alta idoneità
media idoneità
bassa idoneità
nessuna idoneità
Parco Nazionale Appennino Tosco-Emiliano
Aree protette nazionali e regionali
Siti Natura 2000 dell'area di studio
Service Layer Credits: Sources: Esri, HERE, Garmin, Intermap, increment P Corp., GEBCO, USGS, FAO, NPS, NRCAN, GeoBase, IGN, Kadaster NL, Ordnance Survey, Esri Japan, METI, Esri China (Hong Kong), swisstopo, © OpenStreetMap contributors, and the GIS User Community

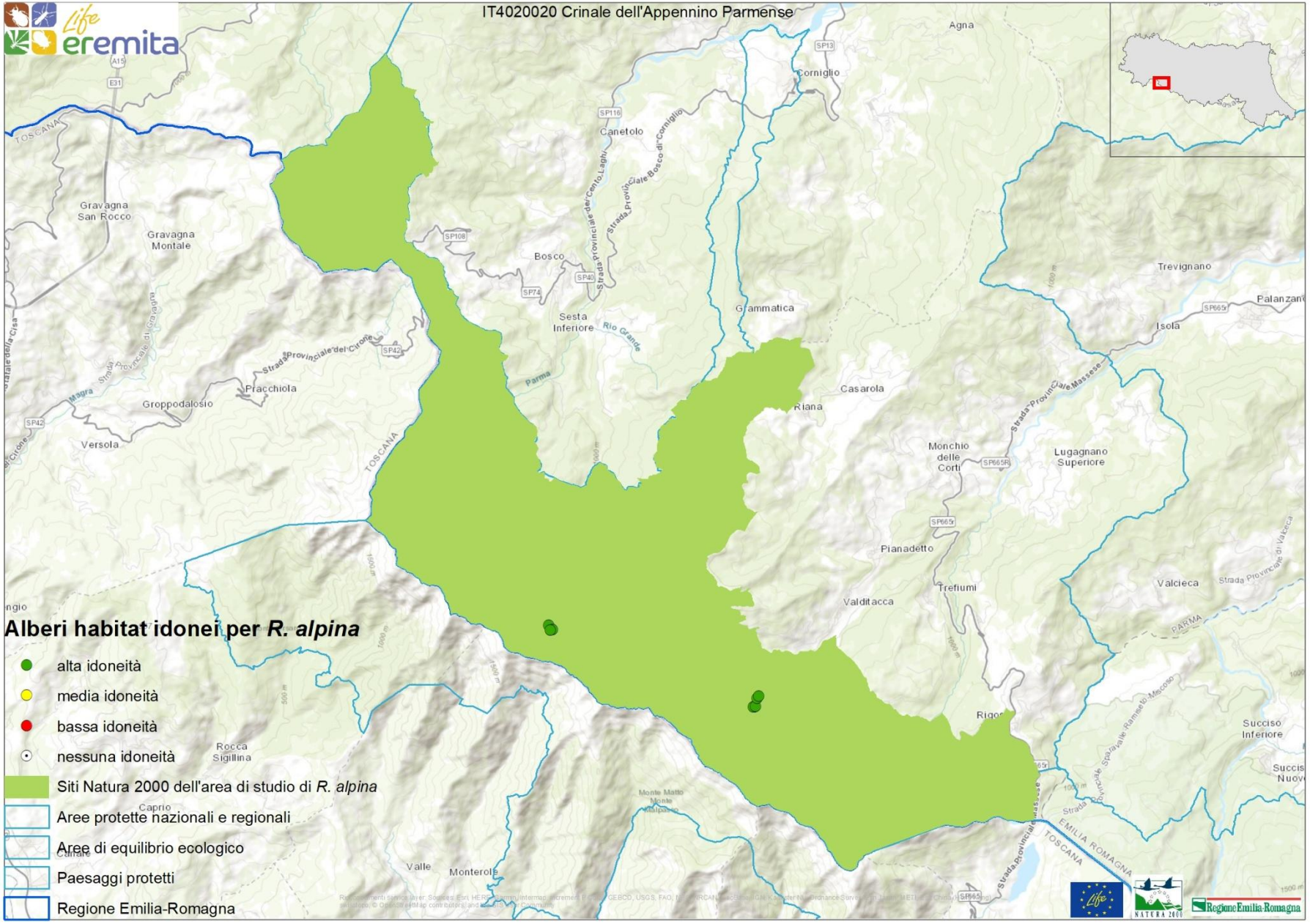
IT4020020 Crinale dell'Appennino Parmense
Alberi habitat idonei per *R. alpina*
alta idoneità
media idoneità
bassa idoneità
nessuna idoneità
Siti Natura 2000 dell'area di studio di *R. alpina*
Aree protette nazionali e regionali
Aree di equilibrio ecologico
Paesaggi protetti
Regione Emilia-Romagna
Agna
Corniglio
Canetolo
Gravagna San Rocco
Gravagna Montale
Bosco
Sesta Inferiore
Grammatica
Trevignano
Isola
Casarola
Riana
Groppodalosio
Pracchiola
Versola
Monchio delle Corti
Lugagnano Superiore
Pianadetto
Trefiumi
Valditacca
Valcieca
Rigoso
Succiso Inferiore
Rocca Sigillina
Caprio
Valle
Monteroli
TOSCANA
EMILIA ROMAGNA
PARMA

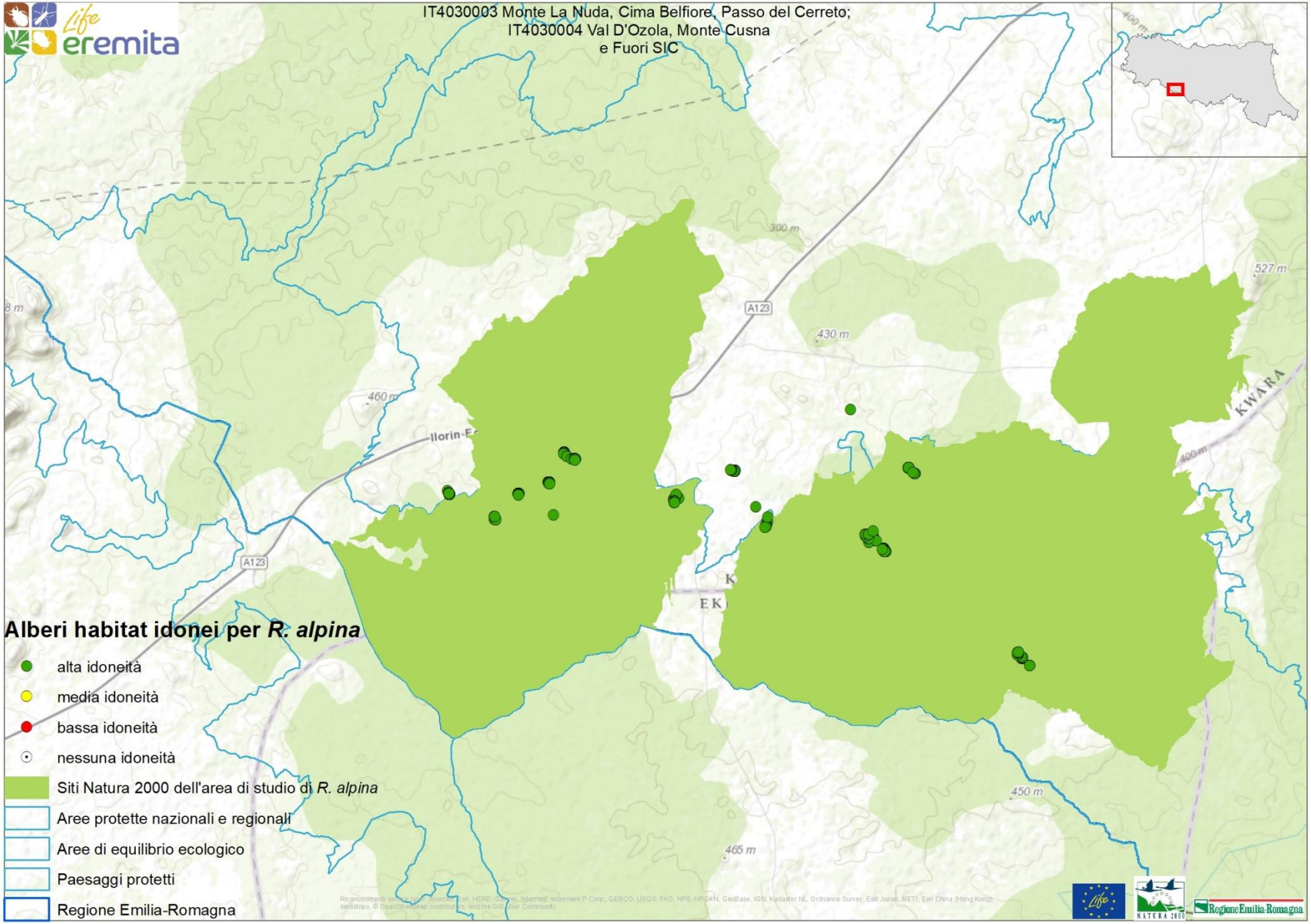
IT4030003 Monte La Nuda, Cima Belfiore, Passo del Cerreto;
IT4030004 Val D'Ozola, Monte Cusna
e Fuori SIC
Alberi habitat idonei per R. alpina
alta idoneità
media idoneità
bassa idoneità
nessuna idoneità
Siti Natura 2000 dell'area di studio di R. alpina
Aree protette nazionali e regionali
Aree di equilibrio ecologico
Paesaggi protetti
Regione Emilia-Romagna
A123
300 m
430 m
460 m
527 m
450 m
465 m
400 m
KWARA
Regione Emilia-Romagna

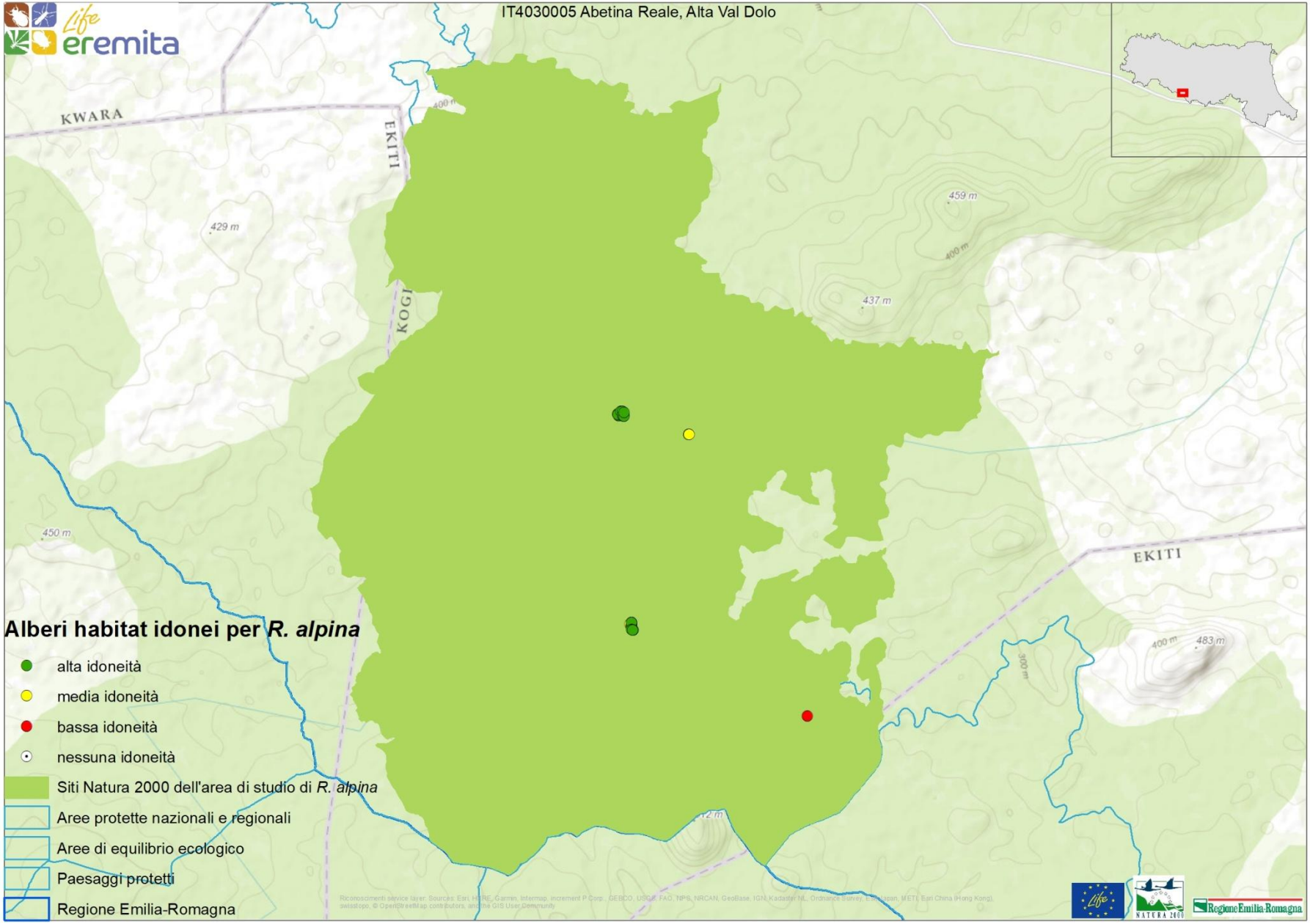
IT4030005 Abetina Reale, Alta Val Dolo
Life eremita
KWARA
EKITI
KOGI
EKITI
429 m
459 m
400 m
437 m
450 m
400 m
483 m
300 m
Alberi habitat idonei per R. alpina
alta idoneità
media idoneità
bassa idoneità
nessuna idoneità
Siti Natura 2000 dell'area di studio di R. alpina
Aree protette nazionali e regionali
Aree di equilibrio ecologico
Paesaggi protetti
Regione Emilia-Romagna
Regione Emilia-Romagna

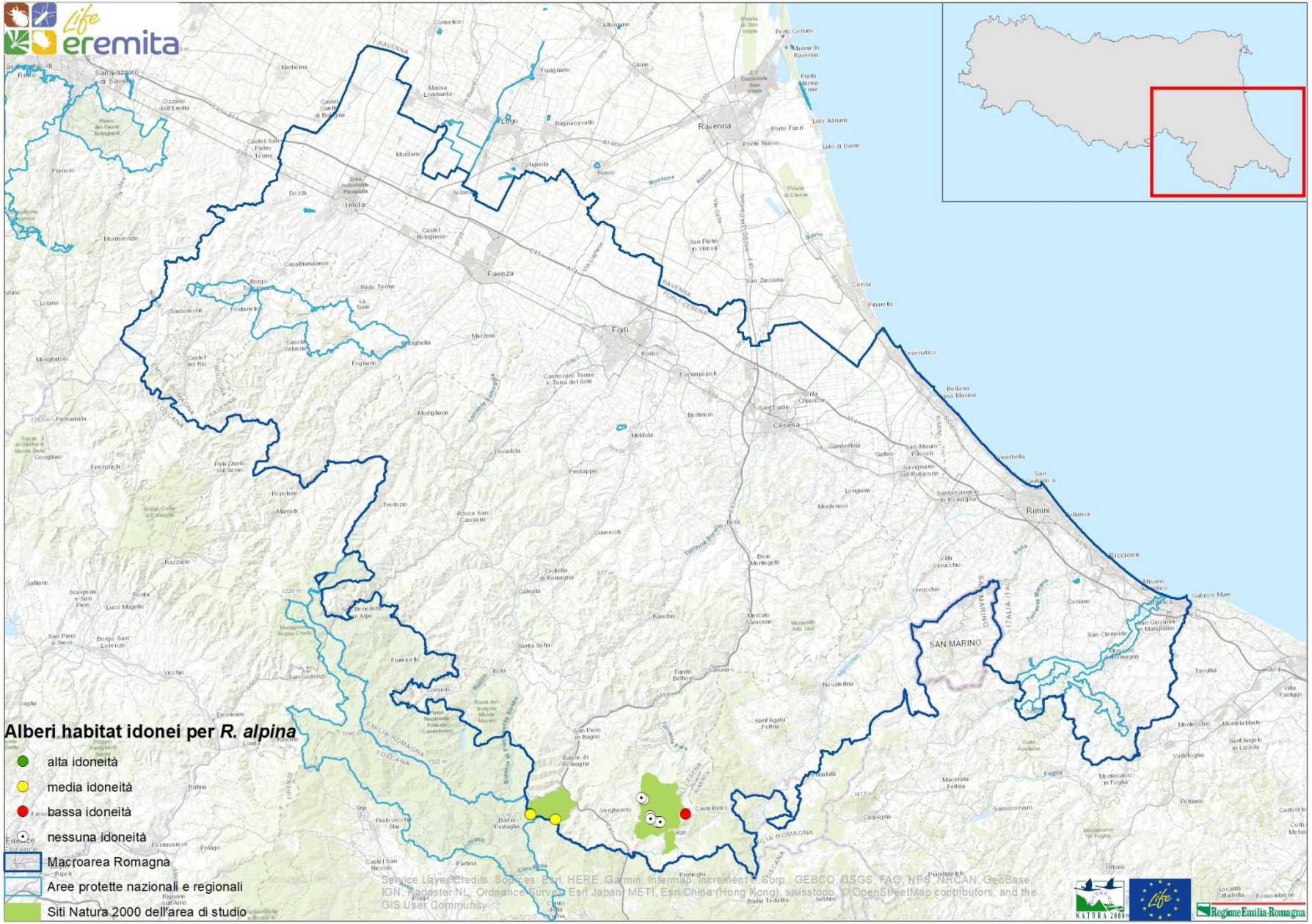
Alberi habitat idonei per *R. alpina*
alta idoneità
media idoneità
bassa idoneità
nessuna idoneità
Macroarea Romagna
Aree protette nazionali e regionali
Siti Natura 2000 dell'area di studio
Ravenna
Faenza
Forlì
Cesena
Rimini
SAN MARINO
Service Layer credits: Sources: Esri, HERE, Garmin, Intermap, increment P Corp., GEBCO, USGS, FAO, NPS, NRCAN, GeoBase, IGN, Kadaster NL, Ordnance Survey, Esri Japan, METI, Esri China (Hong Kong), swisstopo, © OpenStreetMap contributors, and the GIS User Community

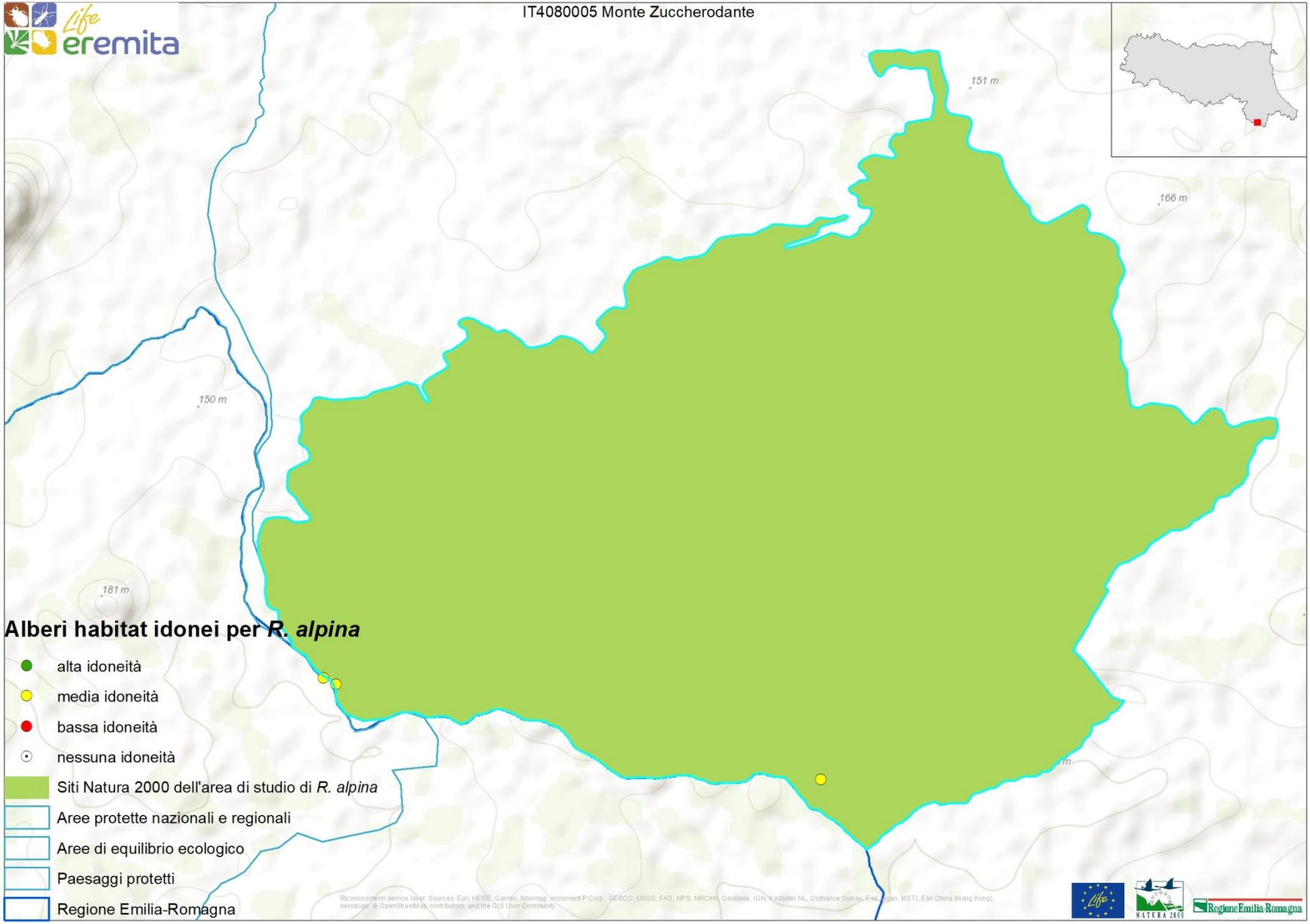
IT4080005 Monte Zuccherodante
151 m
166 m
150 m
181 m
Alberi habitat idonei per *R. alpina*
alta idoneità
media idoneità
bassa idoneità
nessuna idoneità
Siti Natura 2000 dell'area di studio di *R. alpina*
Aree protette nazionali e regionali
Aree di equilibrio ecologico
Paesaggi protetti
Regione Emilia-Romagna

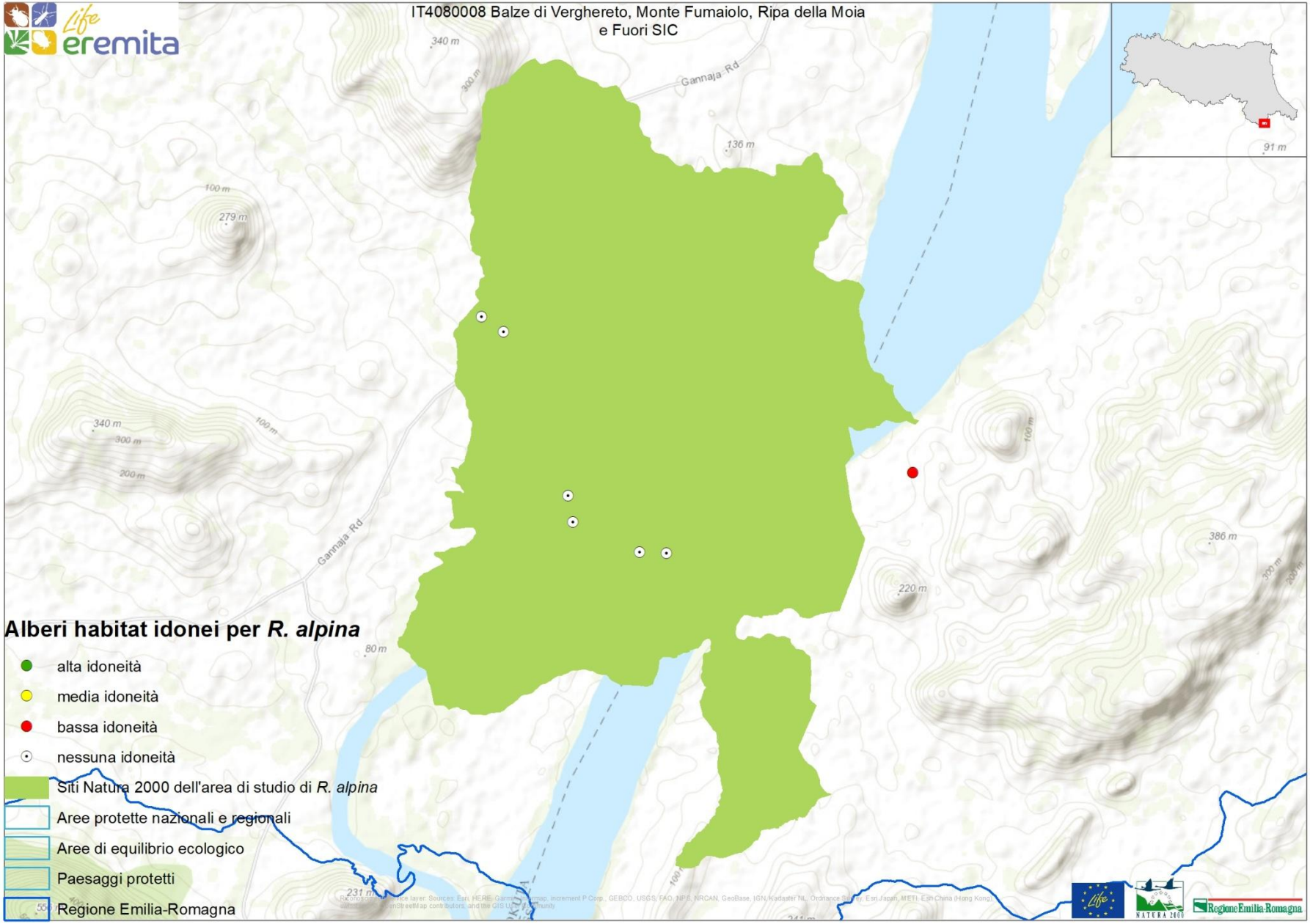
IT4080008 Balze di Verghereto, Monte Fumaiolo, Ripa della Moia e Fuori SIC
Alberi habitat idonei per *R. alpina*
alta idoneità
media idoneità
bassa idoneità
nessuna idoneità
Siti Natura 2000 dell'area di studio di *R. alpina*
Aree protette nazionali e regionali
Aree di equilibrio ecologico
Paesaggi protetti
Regione Emilia-Romagna
Gannaja Rd
340 m
300 m
136 m
100 m
279 m
200 m
386 m
220 m
80 m
231 m
91 m

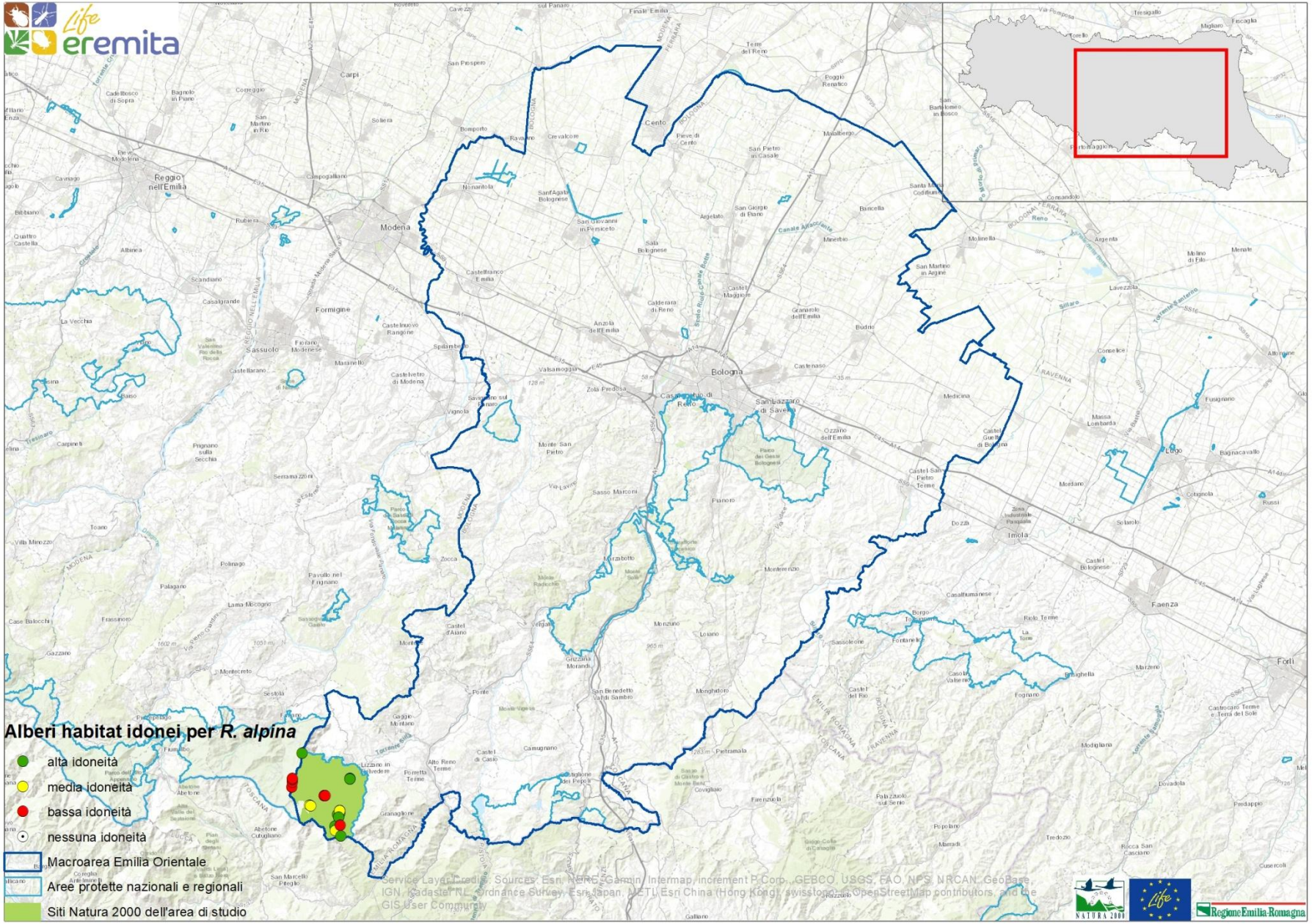
Alberi habitat idonei per *R. alpina*
alta idoneità
media idoneità
bassa idoneità
nessuna idoneità
Macroarea Emilia Orientale
Aree protette nazionali e regionali
Siti Natura 2000 dell'area di studio
Bologna
Modena
Reggio nell'Emilia
Cento
Imola
Faenza
Forlì
Lugo
Formigine
Sassuolo
Carpi
Service Layer Credits: Sources: Esri, HERE, Garmin, Intermap, increment P Corp., GEBCO, USGS, FAO, NPS, NRCAN, GeoBase, IGN, Kadaster NL, Ordnance Survey, Esri Japan, METI, Esri China (Hong Kong), swisstopo, OpenStreetMap contributors, and the GIS User Community

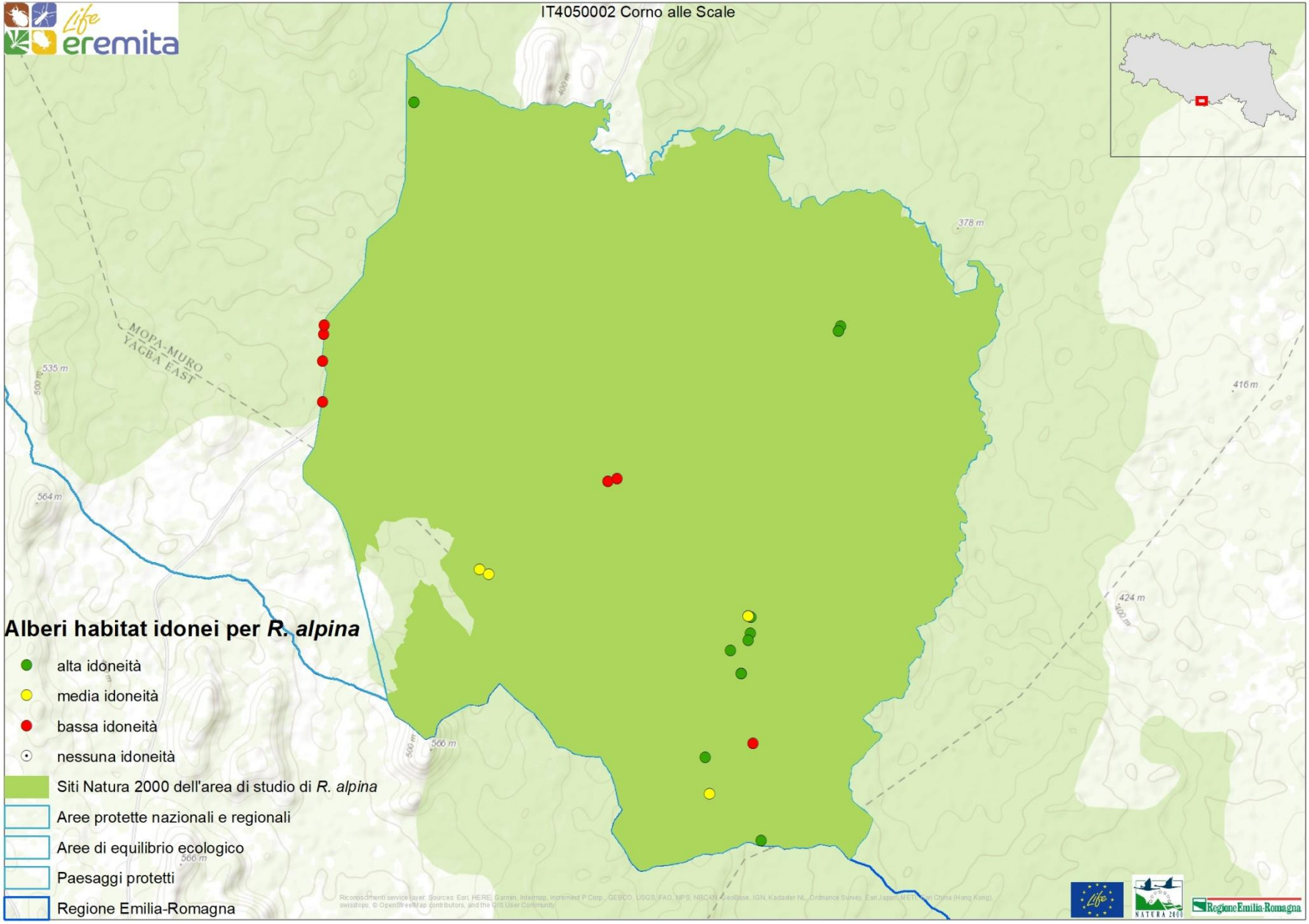
IT4050002 Corno alle Scale
Alberi habitat idonei per *R. alpina*
alta idoneità
media idoneità
bassa idoneità
nessuna idoneità
Siti Natura 2000 dell'area di studio di *R. alpina*
Aree protette nazionali e regionali
Aree di equilibrio ecologico
Paesaggi protetti
Regione Emilia-Romagna
MOPA-MURO
YAGBA EAST
535 m
564 m
566 m
378 m
416 m
424 m
Regione Emilia-Romagna

# Individuazione/inventario alberi habitat (Azione A3)

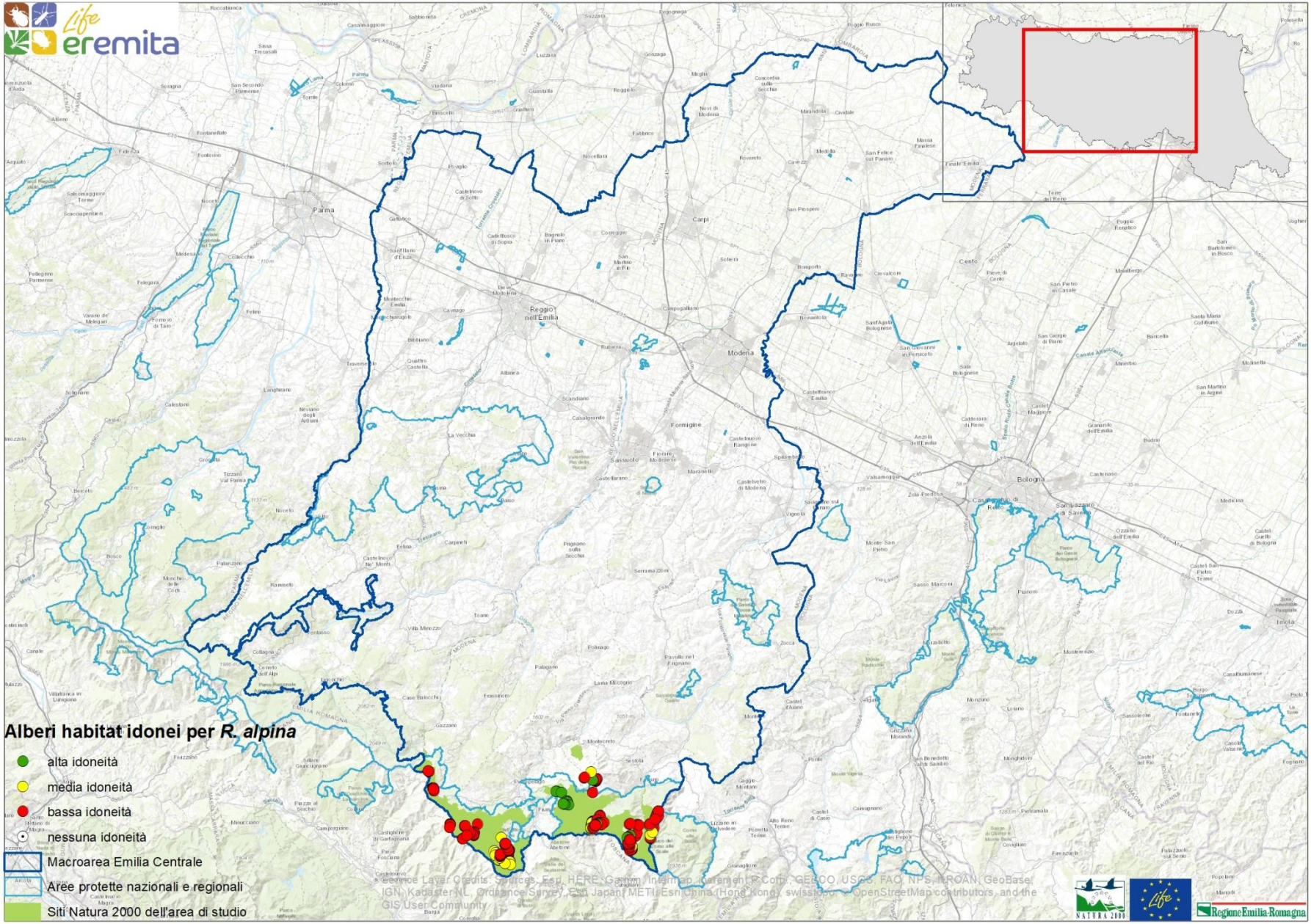

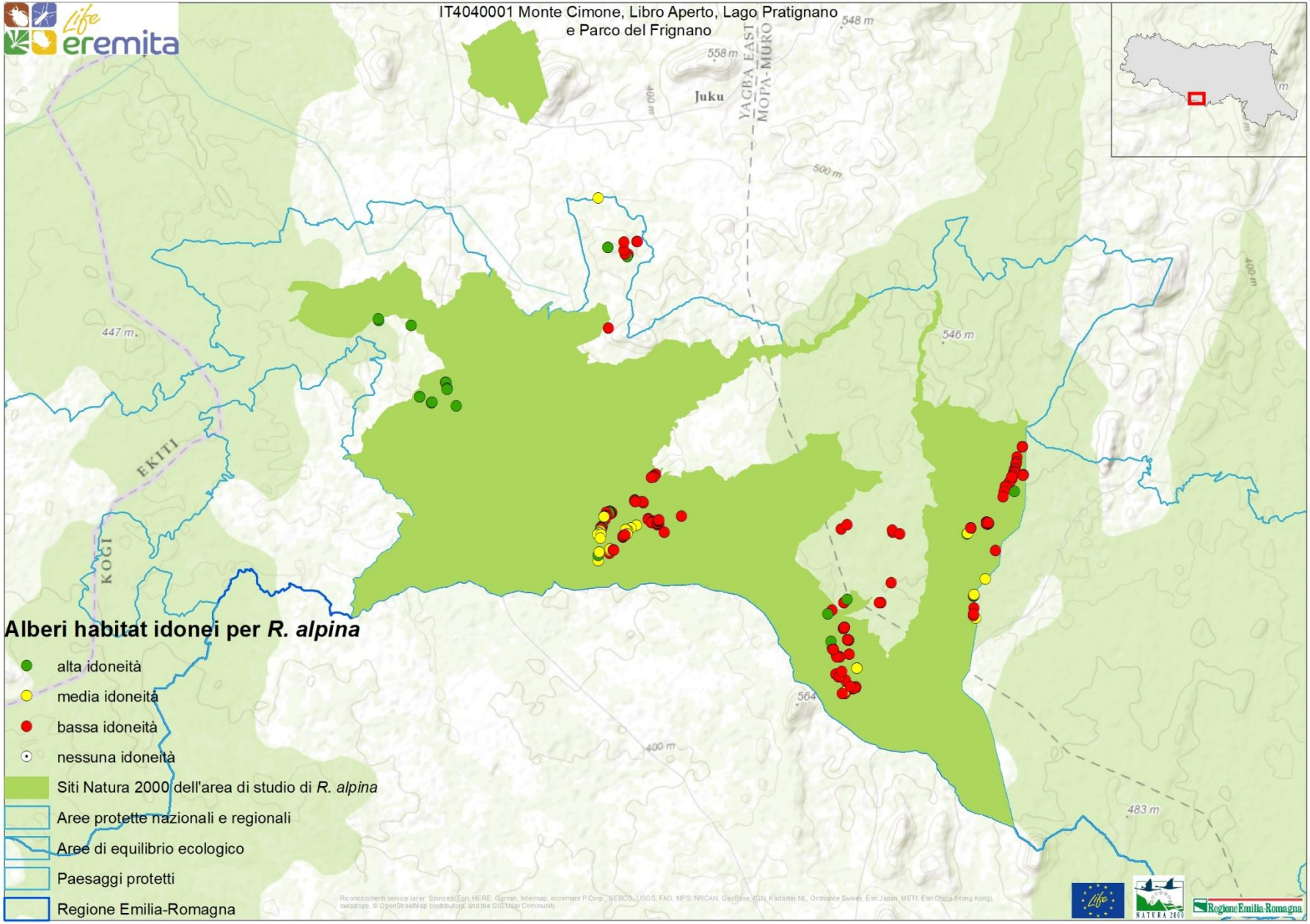
IT4040001 Monte Cimone, Libro Aperto, Lago Pratignano
e Parco del Frignano
Juku
YAGBA EAST
MOPA-MURO
EKITI
KOGI
Alberi habitat idonei per R. alpina
alta idoneità
media idoneità
bassa idoneità
nessuna idoneità
Siti Natura 2000 dell'area di studio di R. alpina
Aree protette nazionali e regionali
Aree di equilibrio ecologico
Paesaggi protetti
Regione Emilia-Romagna

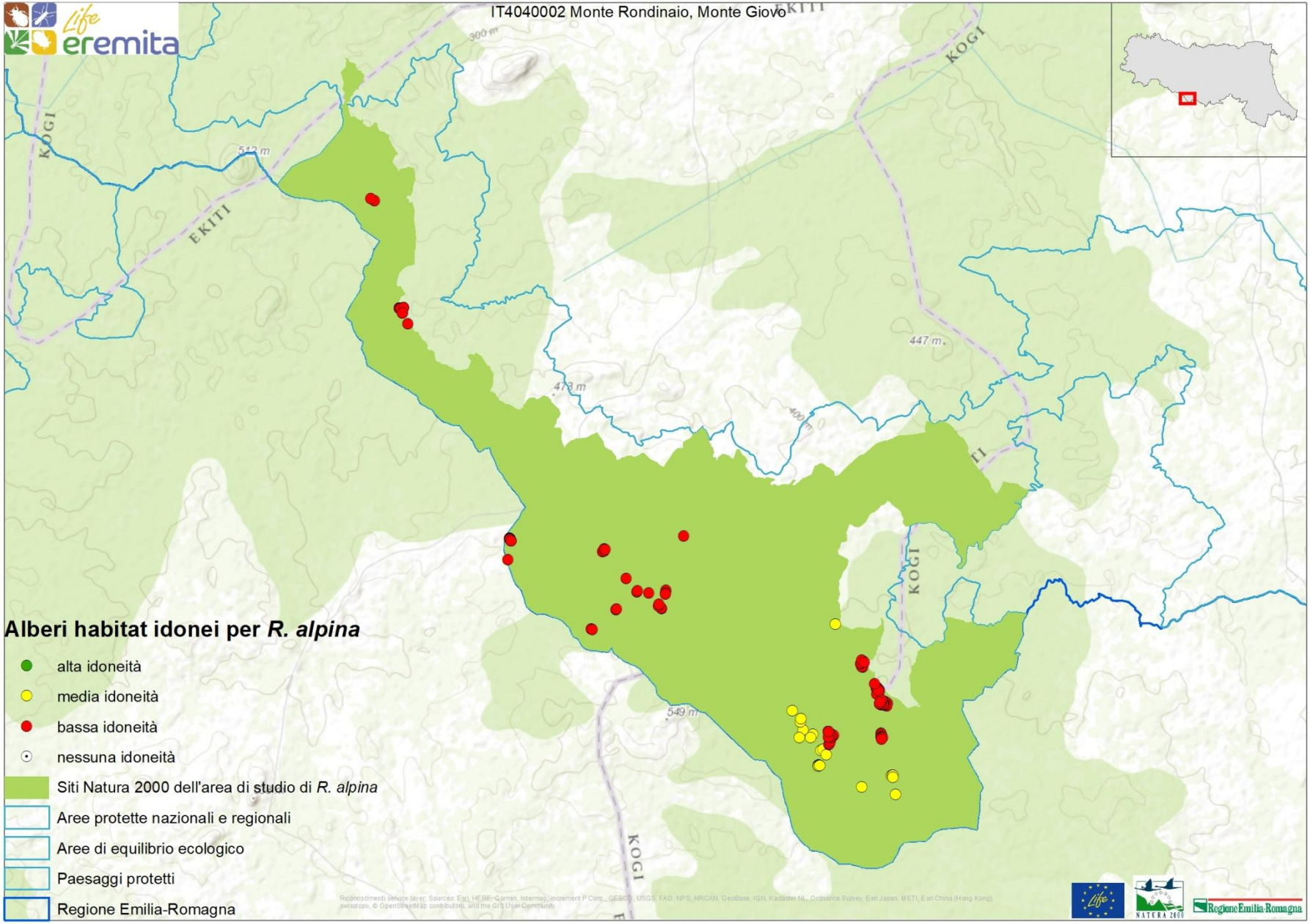
IT4040002 Monte Rondinaio, Monte Giovo
Life eremita
KOGI
EKITI
300 m
512 m
447 m.
473 m
549 m
Alberi habitat idonei per R. alpina
alta idoneità
media idoneità
bassa idoneità
nessuna idoneità
Siti Natura 2000 dell'area di studio di R. alpina
Aree protette nazionali e regionali
Aree di equilibrio ecologico
Paesaggi protetti
Regione Emilia-Romagna
Regione Emilia-Romagna

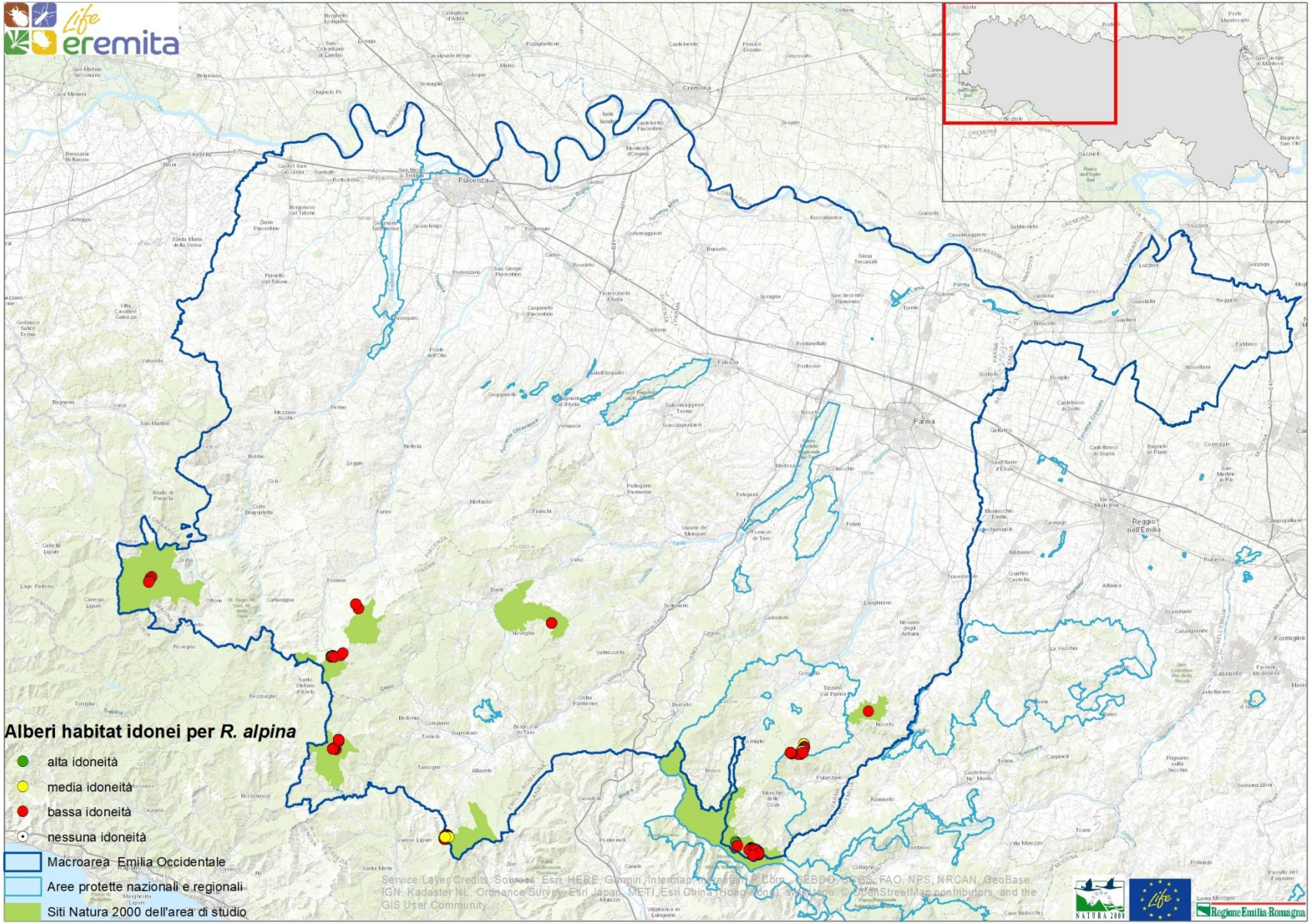
Alberi habitat idonei per *R. alpina*
alta idoneità
media idoneità
bassa idoneità
nessuna idoneità
Macroarea Emilia Occidentale
Aree protette nazionali e regionali
Siti Natura 2000 dell'area di studio
Cremona
Piacenza
Parma
Reggio nell'Emilia
Regione Emilia-Romagna

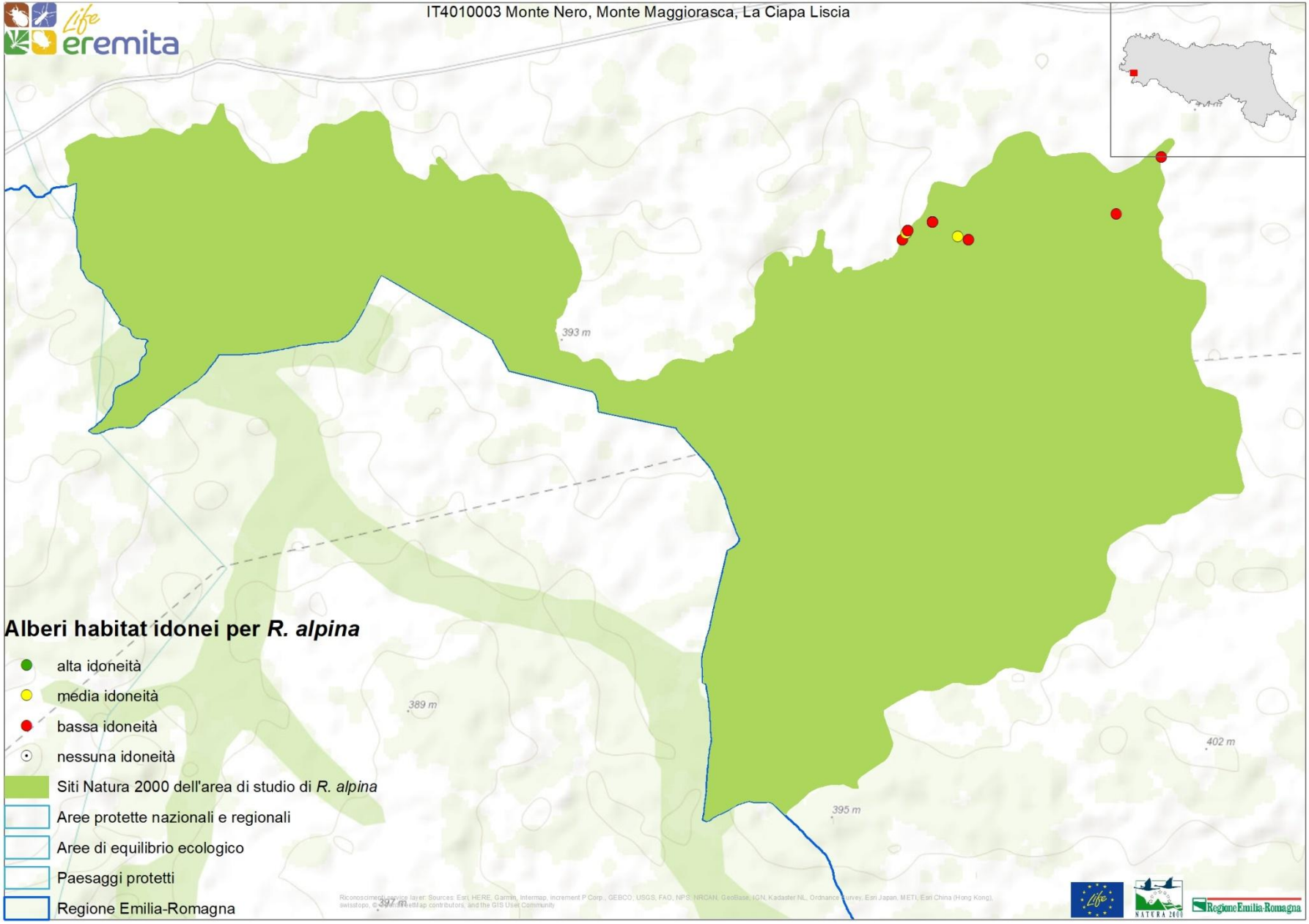
IT4010003 Monte Nero, Monte Maggiorasca, La Ciapa Liscia
Life eremita
393 m
389 m
402 m
395 m
397 m
Alberi habitat idonei per R. alpina
alta idoneità
media idoneità
bassa idoneità
nessuna idoneità
Siti Natura 2000 dell'area di studio di R. alpina
Aree protette nazionali e regionali
Aree di equilibrio ecologico
Paesaggi protetti
Regione Emilia-Romagna
Regione Emilia-Romagna

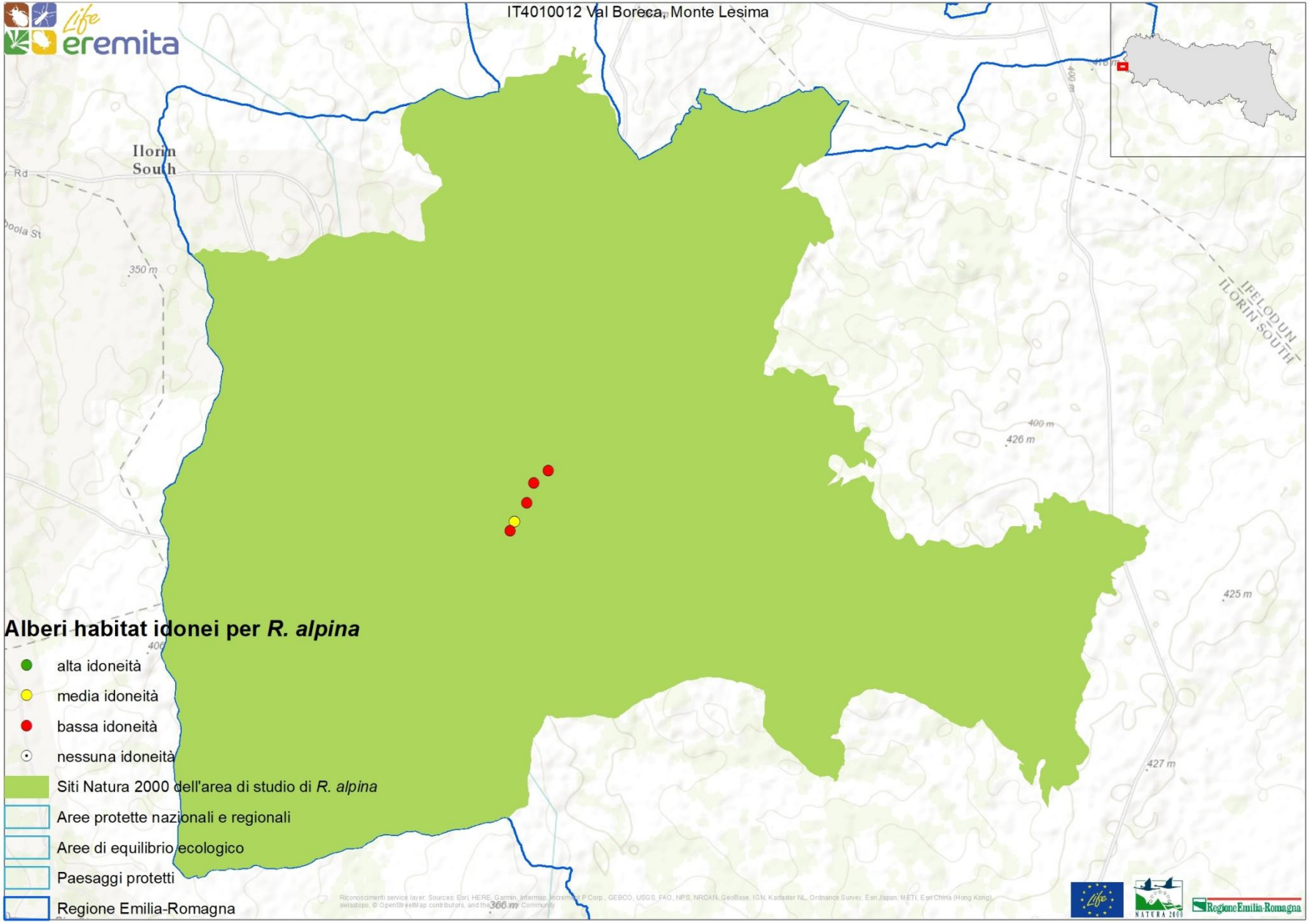
IT4010012 Val Boreca, Monte Lesima
Alberi habitat idonei per *R. alpina*
alta idoneità
media idoneità
bassa idoneità
nessuna idoneità
Siti Natura 2000 dell'area di studio di *R. alpina*
Aree protette nazionali e regionali
Aree di equilibrio ecologico
Paesaggi protetti
Regione Emilia-Romagna
Ilorin South
IFELODUN ILORIN SOUTH
350 m
400 m
426 m
425 m
427 m
Regione Emilia-Romagna

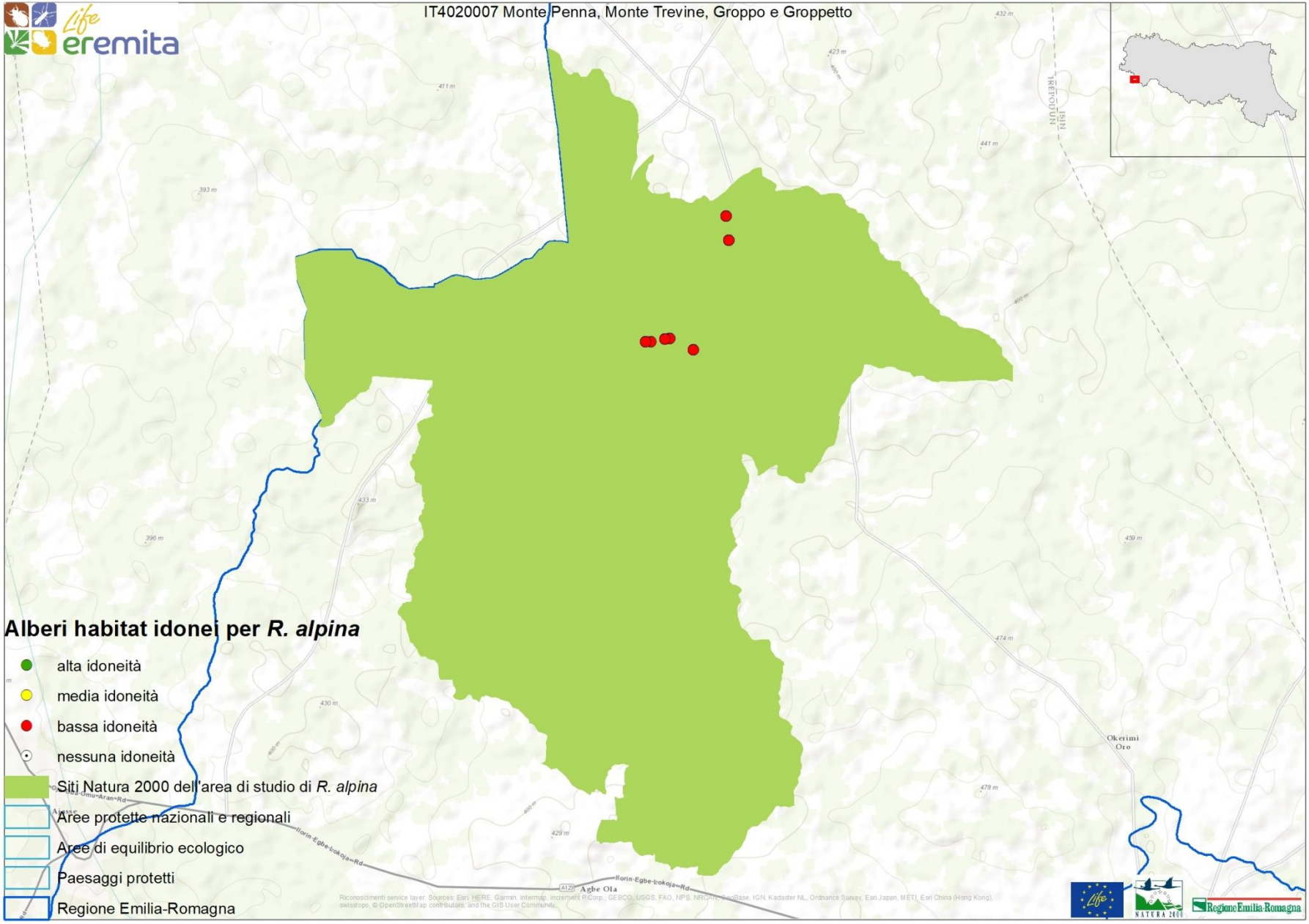
IT4020007 Monte Penna, Monte Trevine, Groppo e Groppetto
Alberi habitat idonei per *R. alpina*
alta idoneità
media idoneità
bassa idoneità
nessuna idoneità
Siti Natura 2000 dell'area di studio di *R. alpina*
Aree protette nazionali e regionali
Aree di equilibrio ecologico
Paesaggi protetti
Regione Emilia-Romagna
Okerimi
Oro
Agbe Ola
Regione Emilia-Romagna

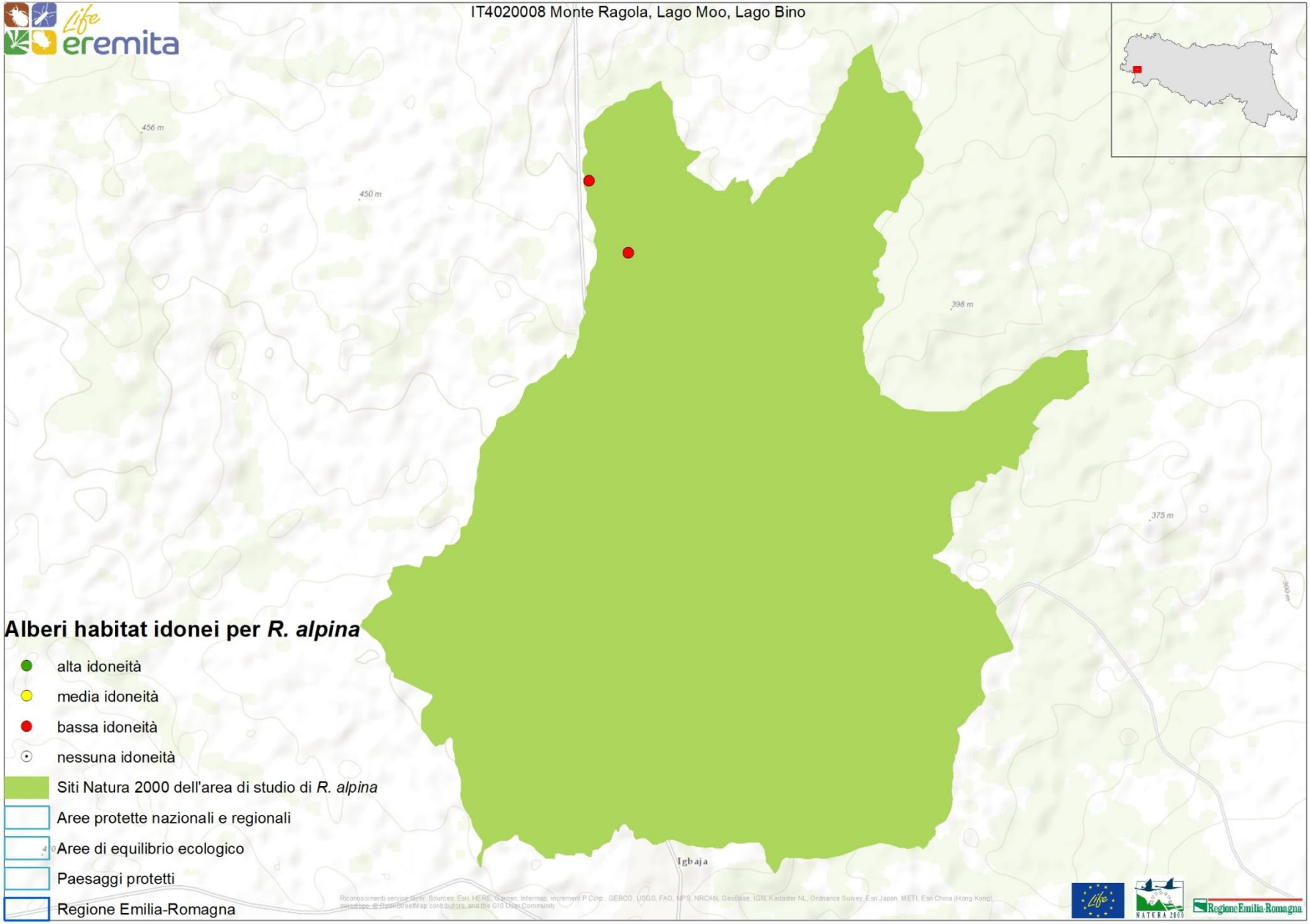
IT4020008 Monte Ragola, Lago Moo, Lago Bino
456 m
450 m
398 m
375 m
Igbaja
Alberi habitat idonei per *R. alpina*
alta idoneità
media idoneità
bassa idoneità
nessuna idoneità
Siti Natura 2000 dell'area di studio di *R. alpina*
Aree protette nazionali e regionali
Aree di equilibrio ecologico
Paesaggi protetti
Regione Emilia-Romagna

IT4020010 Monte Gottero
e Fuori SIC
Alberi habitat idonei per *R. alpina*
alta idoneità
media idoneità
bassa idoneità
nessuna idoneità
Siti Natura 2000 dell'area di studio di *R. alpina*
Aree protette nazionali e regionali
Aree di equilibrio ecologico
Paesaggi protetti
Regione Emilia-Romagna

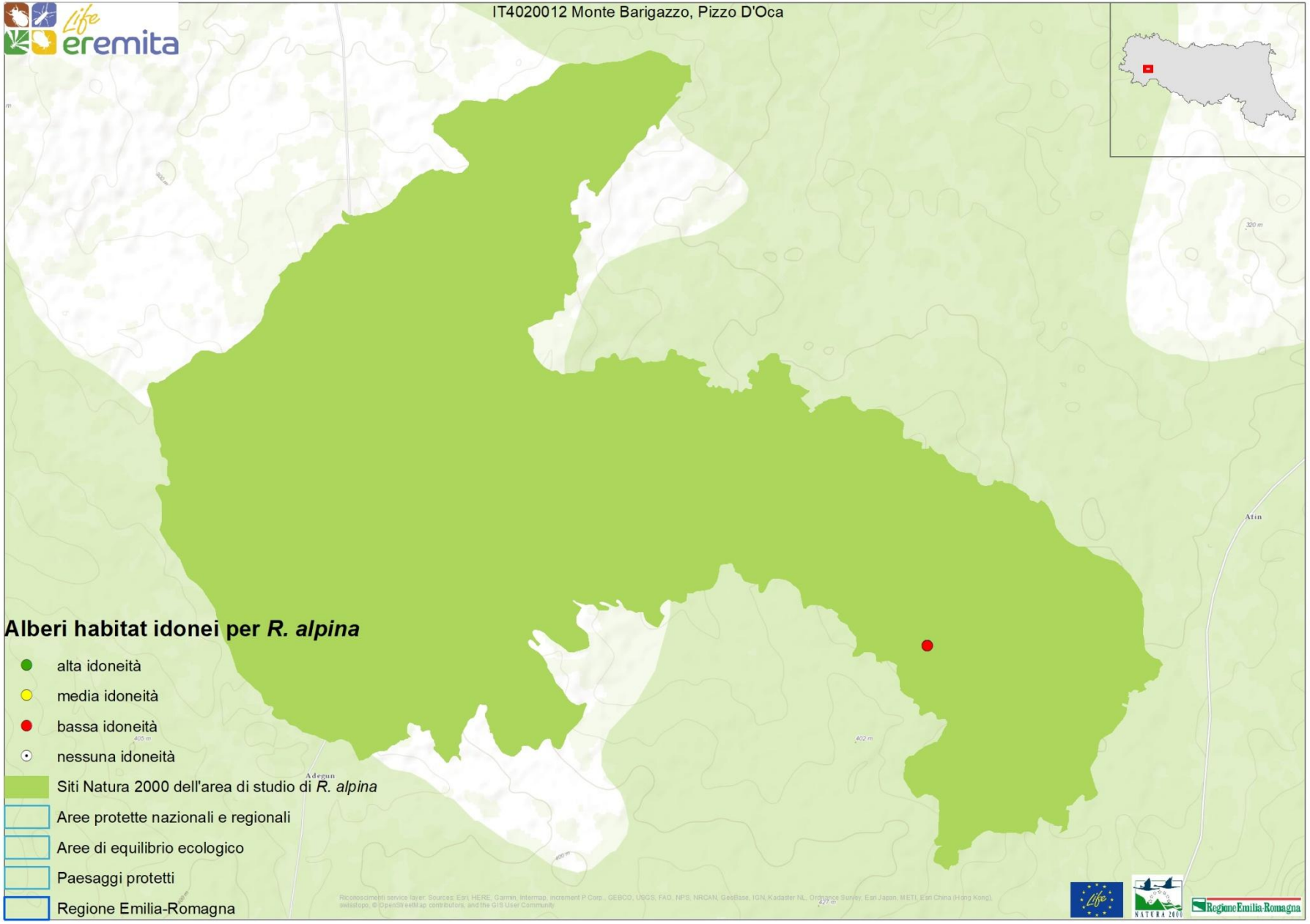
IT4020012 Monte Barigazzo, Pizzo D'Oca
Alberi habitat idonei per *R. alpina*
alta idoneità
media idoneità
bassa idoneità
nessuna idoneità
Siti Natura 2000 dell'area di studio di *R. alpina*
Aree protette nazionali e regionali
Aree di equilibrio ecologico
Paesaggi protetti
Regione Emilia-Romagna

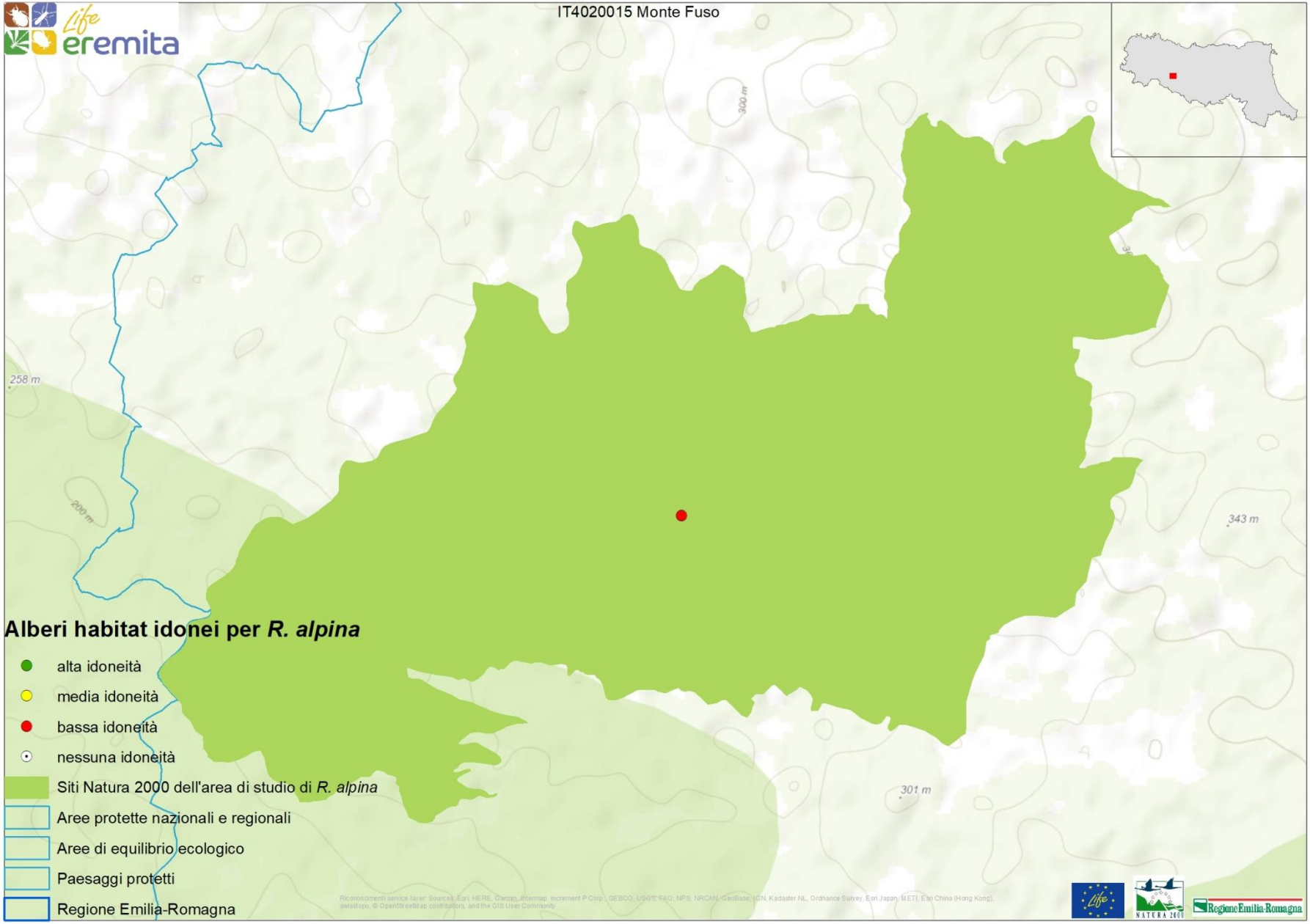
IT4020015 Monte Fuso
Alberi habitat idonei per *R. alpina*
alta idoneità
media idoneità
bassa idoneità
nessuna idoneità
Siti Natura 2000 dell'area di studio di *R. alpina*
Aree protette nazionali e regionali
Aree di equilibrio ecologico
Paesaggi protetti
Regione Emilia-Romagna
258 m
200 m
300 m
343 m
301 m

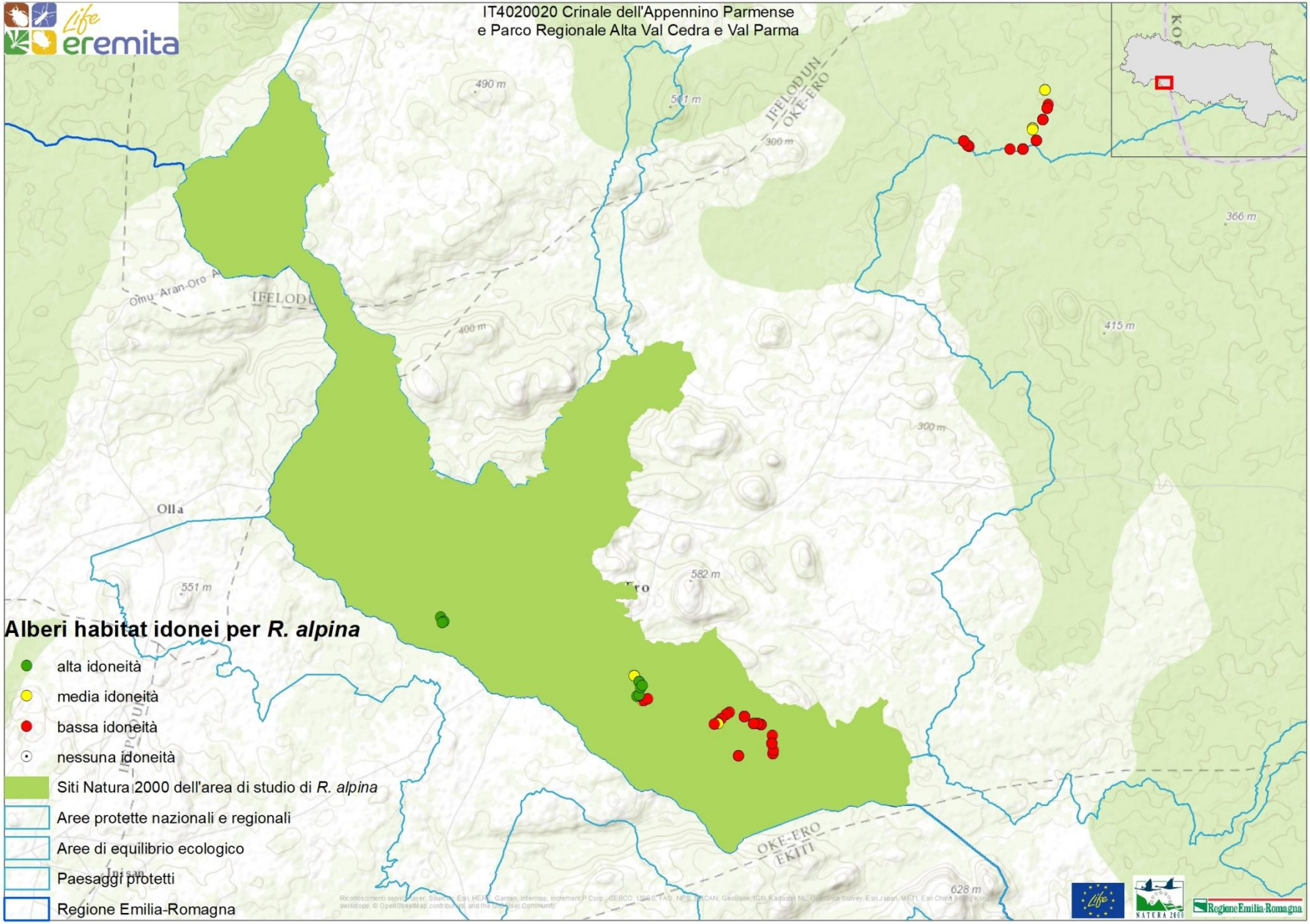
IT4020020 Crinale dell'Appennino Parmense
e Parco Regionale Alta Val Cedra e Val Parma
Alberi habitat idonei per R. alpina
alta idoneità
media idoneità
bassa idoneità
nessuna idoneità
Siti Natura 2000 dell'area di studio di R. alpina
Aree protette nazionali e regionali
Aree di equilibrio ecologico
Paesaggi protetti
Regione Emilia-Romagna
490 m
561 m
300 m
366 m
415 m
400 m
300 m
582 m
551 m
628 m
Olla
IFELODUN
OKE-ERO
OKE-ERO
EKITI
Regione Emilia-Romagna

+