

MARTEDÌ
01
DICEMBRE
dalle ore 15 alle 17.30

SIMPOSIO

**Gestire gli ambienti acquatici
per favorire le componenti rare
e minacciate della biodiversità**

Life
eremita

PROGETTO LIFE EREMITA

Azioni coordinate per preservare
popolazioni residuali e isolate
di insetti forestali e d'acqua dolce
in Emilia-Romagna

LIFE14 NAT/IT/000209 EREMITA

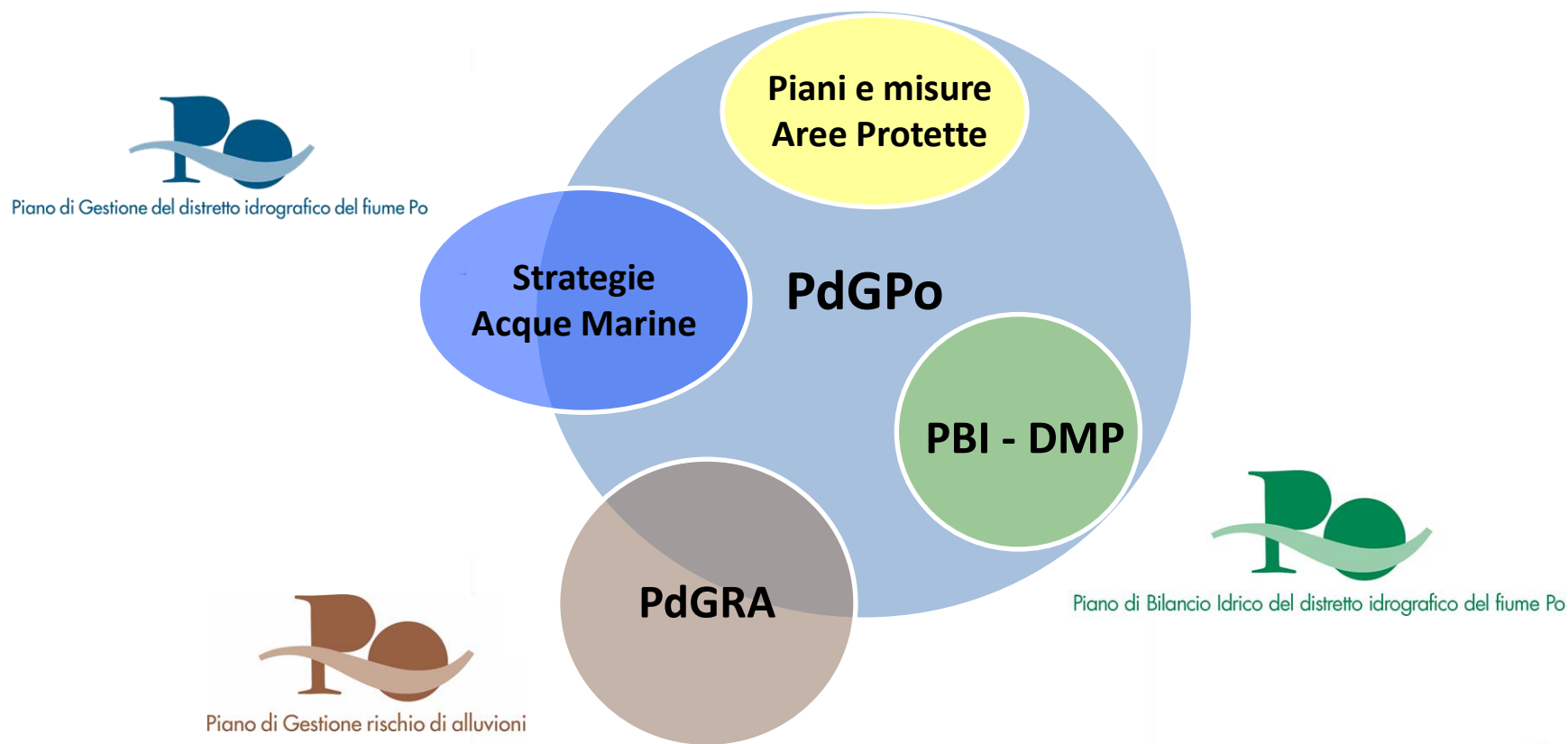
Il Fiume Po e una NUOVA Pianificazione

Meuccio Berselli

*Segretario generale Autorità di
Bacino Distrettuale del Fiume Po*

Pianificazione integrata distrettuale

Modello concettuale **DPSIR**, linee guida europee e nazionali MATTM e ISPRA, Gruppo di coordinamento e operativo **AbDPo-Regioni-ARPA-APPA**



Pianificazione integrata distrettuale

«Valle del Fiume Po» Progetto Strategico Speciale

Delibera CIPE 21/12/2007 - Quadro Strategico nazionale 2007-2013



Pianificazione integrata distrettuale


Le linee di azione e il quadro economico

Partendo da una ricognizione dei progetti di rete e degli interventi a scala territoriale e locale si è giunti all'individuazione di un fabbisogno complessivo per le azioni da realizzare nell'arco temporale 2007-2013 pari a 256 milioni di Euro, successivamente rimodulato in base allo stanziamento CIPE potrebbe essere la seguente:

Il riassetto idraulico e la ricostruzione morfologica dell'alveo di piena	€64.000
La conservazione dell'integrità ecologica della fascia fluviale e della risorsa idrica del Fiume PO	€54.000
Il sistema della fruizione e dell'offerta culturale e turistica	€47.000
Il sistema della governance e delle reti immateriali per la conoscenza, formazione e partecipazione	€8.100
Assistenza tecnica alla gestione del progetto	€6.900
Totale stanziamento CIPE	€180.000

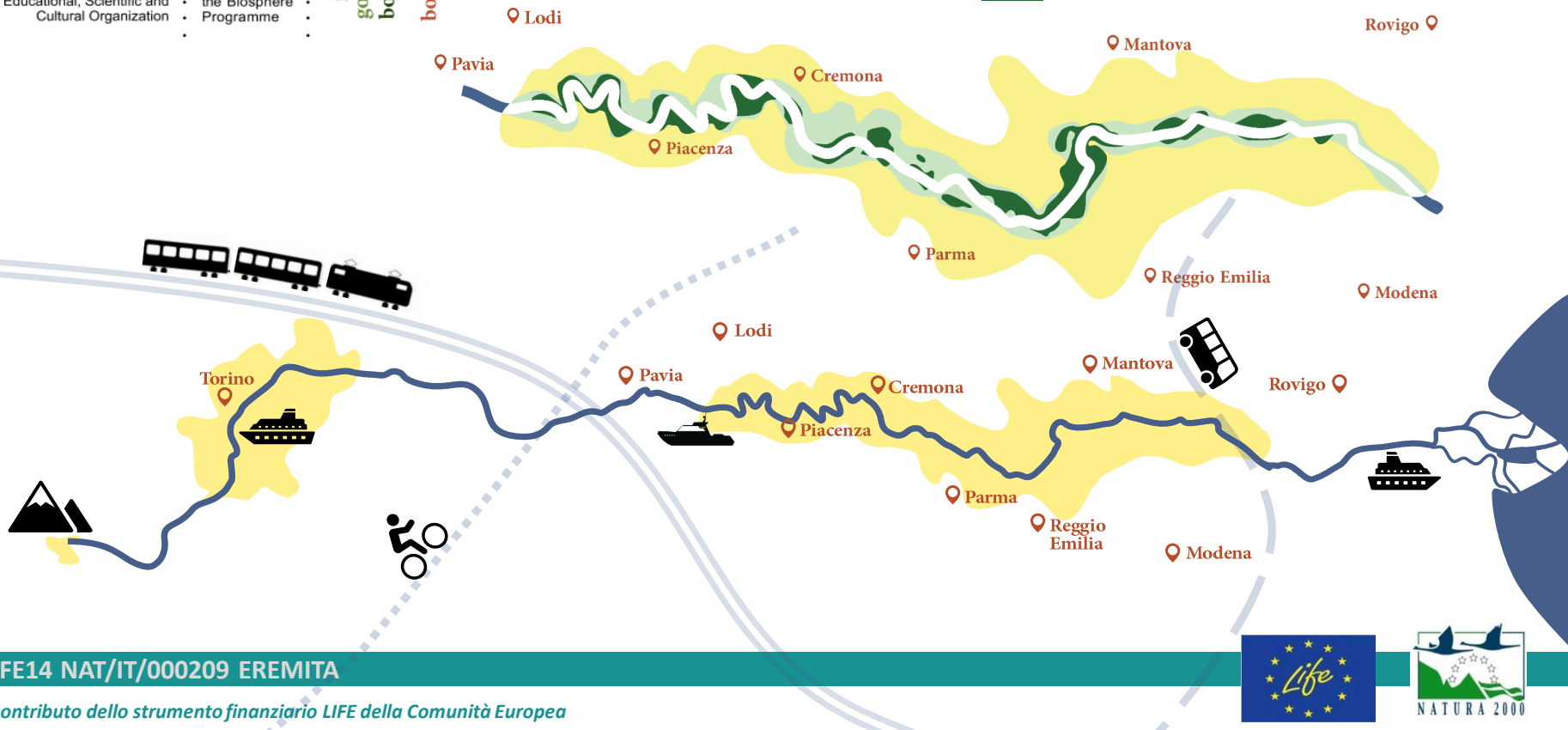
Pianificazione integrata distrettuale

19ª Riserva di Biosfera in Italia



Area MAB 2.866 km²

Transition zone 2245 km²
Buffer zone 420 km²
Core zone 201 km²



Obiettivi di progetto MAB Po Grande



Un Territorio dall'Economia Circolare



Un Territorio per un turismo slow e la ciclabilità



Agroalimentare e pioppicoltura sempre più sostenibili



Attività estrattive finalizzate al recupero morfologico e ambientale



Azzerare il bracconaggio ittico



Rete di centri culturali ambientali e di educazione ambientale

17 OBIETTIVI DI SVILUPPO SOSTENIBILE



Opportunità e sfide per il 3° ciclo di Pianificazione integrata per l'attuazione della Direttiva 2000/60/CE

STRATEGIA UE SULLE INFRASTRUTTURE VERDI



Le infrastrutture verdi sono definite dall'omonima strategia dell'UE come "una rete di aree naturali e seminaturali pianificata a livello strategico con altri elementi ambientali, progettata e gestita in maniera da fornire un ampio spettro di servizi ecosistemici.

I siti e le funzioni della rete Natura 2000 costituiscono la struttura portante delle infrastrutture verdi dell'UE. Diffusione di progetti incentrati sulle infrastrutture verdi a livello UE, per una migliore connettività tra i siti Natura 2000 per il raggiungimento degli obiettivi delle direttive natura e delle direttive acque e biodiversità.

Opportunità e sfide per il 3° ciclo di Pianificazione integrata per l'attuazione della Direttiva 2000/60/CE

STRATEGIA UE SULLA BIODIVERSITÀ

Promuovere e sostenere gli investimenti nelle infrastrutture verdi e blu



ripristinando almeno **25 000 km** di fiumi a scorrimento libero nell'UE



aumentando l'**agricoltura biologica** e gli elementi caratteristici di un'elevata **biodiversità** sui terreni agricoli



arrestando e invertendo il declino degli **impollinatori**



riducendo l'uso e la nocività dei pesticidi del **50% entro il 2030**



piantando **3 miliardi** di alberi entro il 2030